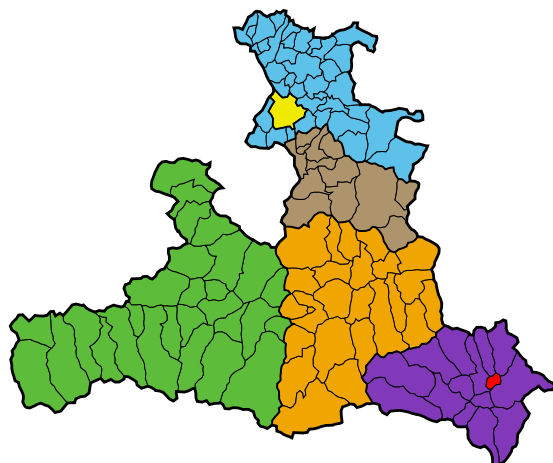


Gemeinde St. Andrä im Lungau

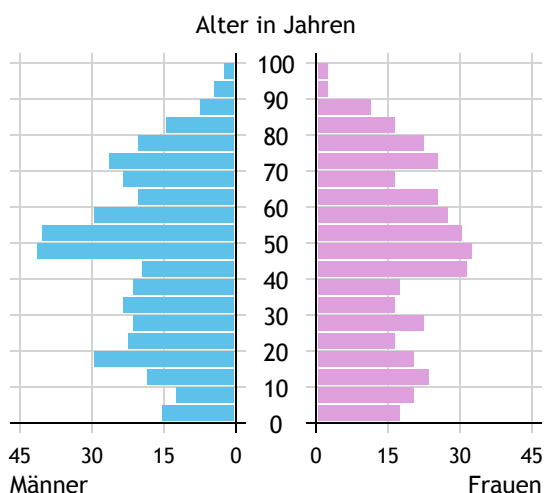


Allgemeines	
Seehöhe	1.044 m
Katasterfläche	10,5 km ²
Dauersiedlungsraum	4,6 km ²
landwirtschaftliche Nutzfläche	4,0 km ²
Bevölkerung je km ²	71,2
höchste Erhebung (nördlich der Schoberhütte am Wiesberg)	Hinterlasa
Höhe	1.458 m
Entfernung zum Bezirkshauptort	3 km
Entfernung zur Landeshauptstadt	125 km
Politisches	
Politischer Bezirk	Tamsweg
Gerichtsbezirk	Tamsweg

Quellen: Statistik Austria, Sagis

Bevölkerung

Bevölkerungspyramide

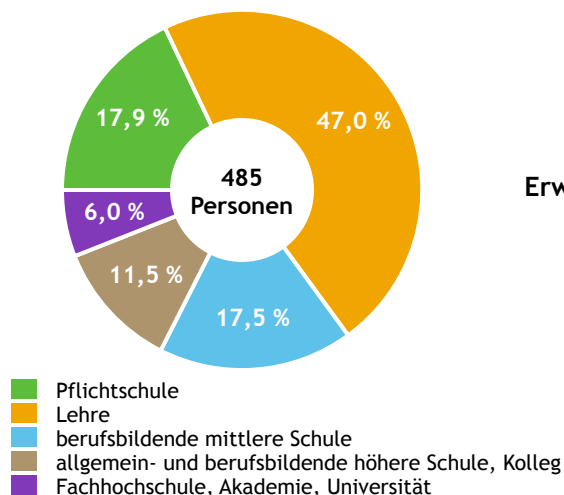


Bevölkerung per 1.1.2024	756	
Männer	386	51,1 %
Frauen	370	48,9 %
ausländische Staatsangehörige	22	2,9 %
Altersstruktur		756
0 bis 5 Jahre	35	4,6 %
6 bis 14 Jahre	64	8,5 %
15 bis 24 Jahre	83	11,0 %
25 bis 64 Jahre	398	52,6 %
65 Jahre und älter	176	23,3 %
Durchschnittsalter	45,4	
Entwicklung 2019 bis 2024		
Geborene minus Gestorbene	+ 4	
Zuzüge minus Wegzüge ¹⁾	- 9	

Quelle: Land Salzburg ¹⁾inkl. Statistische Korrektur

Bildung & Erwerbstätigkeit

Höchste abgeschlossene Ausbildung



15- bis 64-Jährige per 31.10.2021	485	
Pflichtschule	87	17,9 %
Lehre	228	47,0 %
berufsbildende mittlere Schule	85	17,5 %
Matura, Kolleg	56	11,5 %
Hochschule, Universität	29	6,0 %

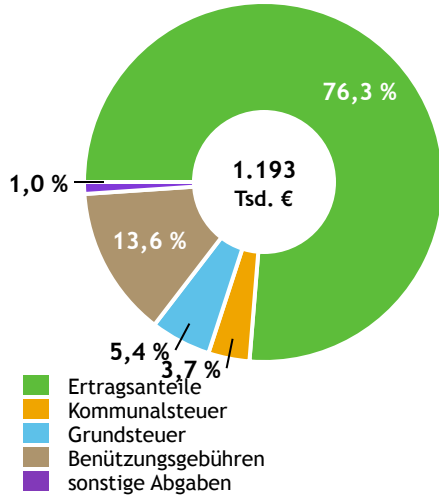
Erwerbspersonen 15 Jahre und älter	409	
Selbständige, Mithelfende	62	15,2 %
Unselbständige	334	81,7 %
Arbeitslose	13	3,2 %
Erwerbsquote in % ¹⁾	82,7	

Erwerbsspendler:innen	
Einpendler:innen ²⁾	38
Auspender:innen	325

Quelle: Statistik Austria ¹⁾15 bis 64 Jahre ²⁾ohne Ausland

Gemeindefinanzen

Steuereinnahmen 2022



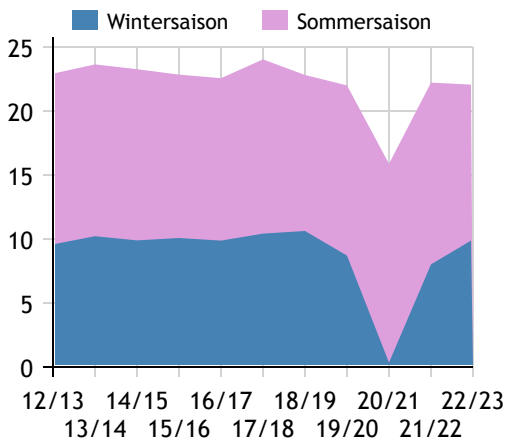
Gemeindefinanzen 2022 (Finanzierungshaushalt in 1.000 €)

voranschlagswirksame Gebarung		
Einzahlungen	1.959	
Auszahlungen	1.842	
nicht-voranschlagswirksame Gebarung		
Einzahlungen	623	
Auszahlungen	618	
Steuereinnahmen, Gebühren, Abgaben¹⁾	1.193	
Ertragsanteile	911	76,3 %
Kommunalsteuer	44	3,7 %
Grundsteuer	65	5,4 %
Benützungsgebühren	163	13,6 %
sonstige Abgaben ¹⁾	11	1,0 %

Quelle: Statistik Austria ¹⁾ ohne Fremdenverkehrsabgabe

Tourismus

Nächtigungen 2012/13 bis 2022/23 (in 1.000)



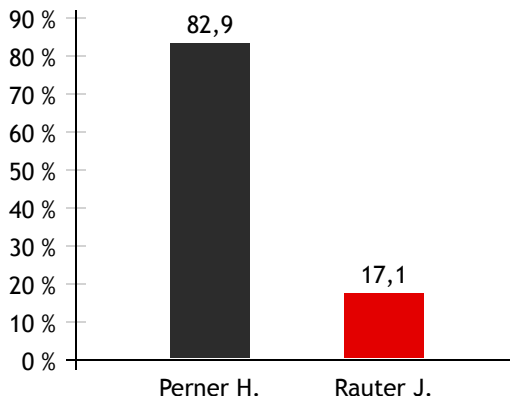
Tourismusjahr 2022/23

Ankünfte	5.150	
Wintersaison	2.304	44,7 %
Sommersaison	2.846	55,3 %
Übernachtungen	22.070	
Wintersaison	9.878	44,8 %
Sommersaison	12.192	55,2 %
Nächtigungen je Einwohner:in	29,5	
Betten¹⁾		
Wintersaison	222	
Sommersaison	216	
Bettenauslastung in %¹⁾		
Wintersaison	24,6	
Sommersaison	25,1	

Quelle: Land Salzburg ¹⁾ ohne Campingplätze

Gemeindewahlen

Bürgermeisterwahl 2024



Bürgermeister Perner Heinrich ÖVP

Gemeindevertretungswahl 2024

Wahlberechtigte	649	
Wahlbeteiligung	80,9 %	
	Stimmen	Mandate
ÖVP	44,7 %	4
FPÖ	41,0 %	4
SPÖ	14,3 %	1

Quelle: Land Salzburg