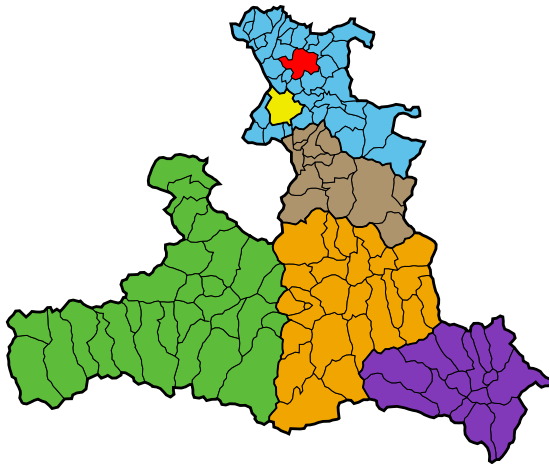


Stadtgemeinde Seekirchen am Wallersee

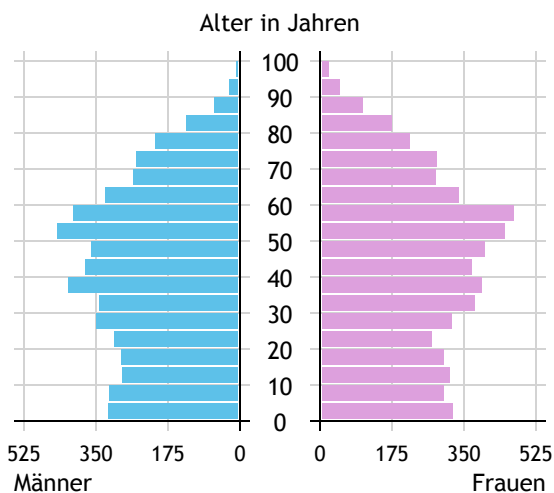


Allgemeines	
Seehöhe	512 m
Katasterfläche	50,3 km ²
Dauersiedlungsraum	42,2 km ²
landwirtschaftliche Nutzfläche	34,1 km ²
Bevölkerung je km ²	217,8
höchste Erhebung	Obermödlham (mitten in der Wiese)
Höhe	617 m
Entfernung zur Landeshauptstadt	17 km
Politisches	
Politischer Bezirk	Salzburg-Umgebung
Gerichtsbezirk	Neumarkt

Quellen: Statistik Austria, Sagis

Bevölkerung

Bevölkerungspyramide

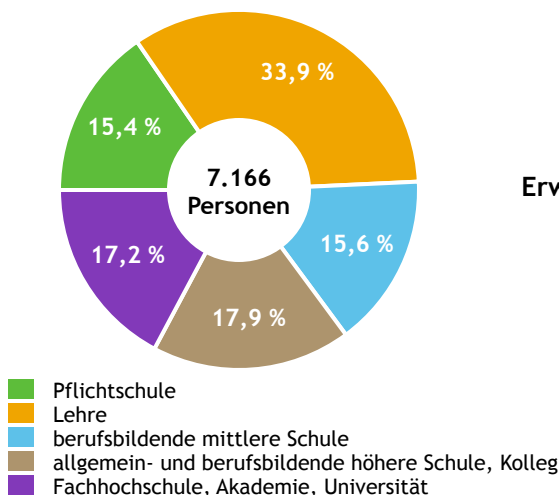


Bevölkerung per 1.1.2021	11.001	
Männer	5.369	48,8 %
Frauen	5.632	51,2 %
ausländische Staatsangehörige	1.300	11,8 %
Altersstruktur	11.001	
0 bis 5 Jahre	754	6,9 %
6 bis 14 Jahre	1.071	9,7 %
15 bis 24 Jahre	1.144	10,4 %
25 bis 64 Jahre	6.042	54,9 %
65 Jahre und älter	1.990	18,1 %
Durchschnittsalter	41,9	
Entwicklung 2016 bis 2021	+ 478	
Geborene minus Gestorbene	+ 246	
Zuzüge minus Wegzüge ¹⁾	+ 232	

Quelle: Land Salzburg ¹⁾inkl. Statistische Korrektur

Bildung & Erwerbstätigkeit

Höchste abgeschlossene Ausbildung



15- bis 64-Jährige per 31.10.2018	7.166	
Pflichtschule	1.105	15,4 %
Lehre	2.426	33,9 %
berufsbildende mittlere Schule	1.118	15,6 %
Matura, Kolleg	1.283	17,9 %
Hochschule, Universität	1.234	17,2 %

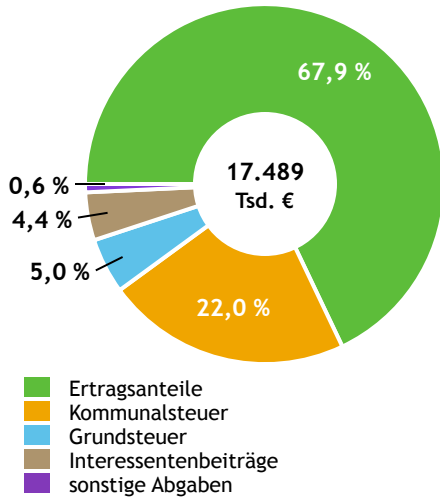
Erwerbspersonen 15 Jahre und älter	6.007	
Selbständige, Mithelfende	806	13,4 %
Unselbständige	5.038	83,9 %
Arbeitslose	163	2,7 %
Erwerbsquote in % ¹⁾	82,1	

Erwerbpendler/-innen	
Einpendler/-innen ²⁾	2.915
Auspender/-innen	4.021

Quelle: Statistik Austria ¹⁾15 bis 64 Jahre ²⁾ohne Ausland

Gemeindefinanzen

Steuereinnahmen 2019



Gemeindefinanzen 2019

(in 1.000 €)

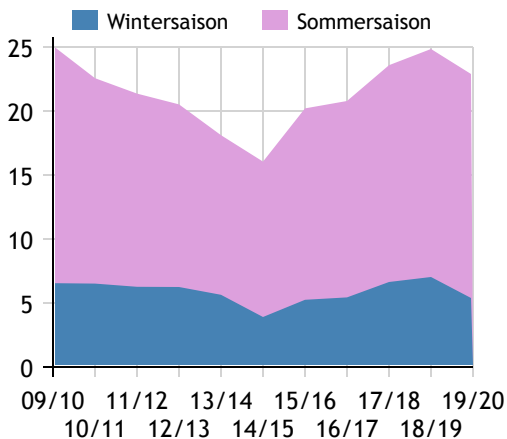
ordentlicher Haushalt		
Einnahmen	28.725	
Ausgaben	28.734	
außerordentlicher Haushalt		
Einnahmen	7.438	
Ausgaben	8.610	
Steuereinnahmen 17.489		
Ertragsanteile	11.881	67,9 %
Kommunalsteuer	3.855	22,0 %
Grundsteuer	873	5,0 %
Interessentenbeiträge	770	4,4 %
sonstige Abgaben ¹⁾	110	0,6 %

Quelle: Statistik Austria ¹⁾ ohne Fremdenverkehrsabgabe

Tourismus

Nächtigungen 2009/10 bis 2019/20

(in 1.000)



Tourismusjahr 2019/20

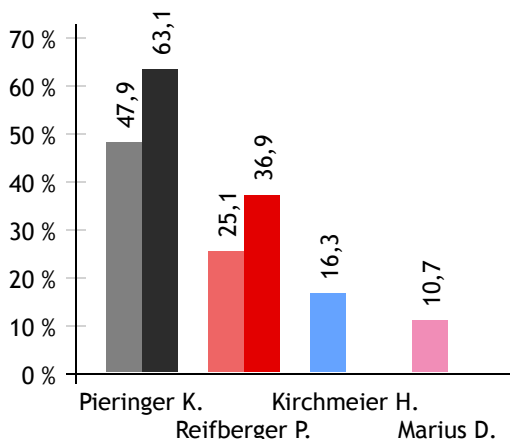
Ankünfte 6.062		
Wintersaison	1.865	30,8 %
Sommersaison	4.197	69,2 %
Übernachtungen 22.883		
Wintersaison	5.390	23,6 %
Sommersaison	17.493	76,4 %
Nächtigungen je Einwohner/-in	2,1	
Betten¹⁾		
Wintersaison	239	
Sommersaison	300	
Bettenauslastung in %¹⁾		
Wintersaison	12,4	
Sommersaison	25,7	

Quelle: Land Salzburg ¹⁾ ohne Campingplätze

Gemeindewahlen

Bürgermeisterwahl 2019

(1. und 2. Wahlgang)



Bürgermeister
Pieringer Konrad ÖVP

Gemeindevertretungswahl 2019

Wahlberechtigte	8.647	
Wahlbeteiligung	61,8 %	
Stimmen		
ÖVP	38,5 %	Mandate 10
SPÖ	13,9 %	3
FPÖ	15,4 %	4
LeSe	24,4 %	6
FWS	7,8 %	2

Quelle: Land Salzburg