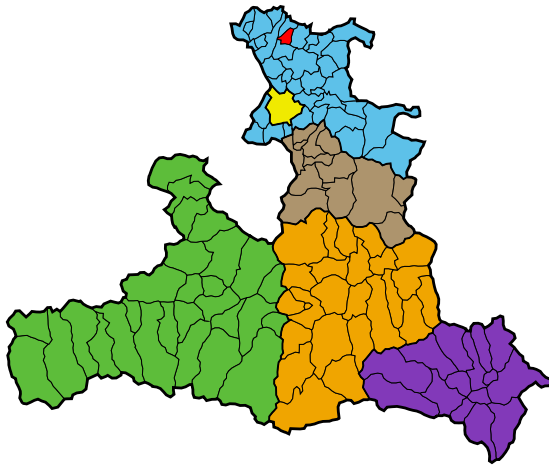


# Gemeinde Seeham

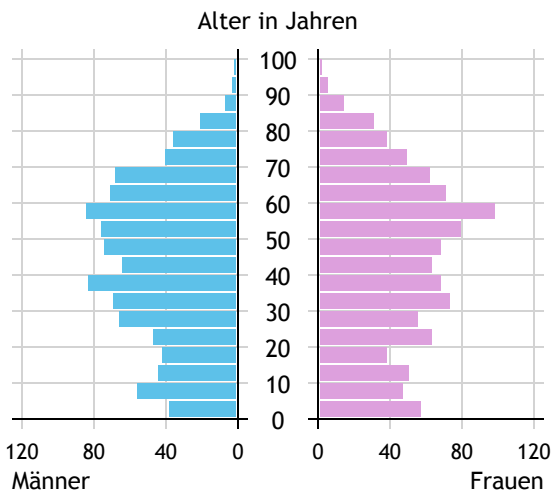


<b>Allgemeines</b>	
Seehöhe	506 m
Katasterfläche	10,4 km <sup>2</sup>
Dauersiedlungsraum	7,9 km <sup>2</sup>
landwirtschaftliche Nutzfläche	6,7 km <sup>2</sup>
Bevölkerung je km <sup>2</sup>	183,5
höchste Erhebung	bei Absmann, Lina
Höhe	683 m
Entfernung zur Landeshauptstadt	22 km
<b>Politisches</b>	
Politischer Bezirk	Salzburg-Umgebung
Gerichtsbezirk	Neumarkt

Quellen: Statistik Austria, Sagis

## Bevölkerung

### Bevölkerungspyramide

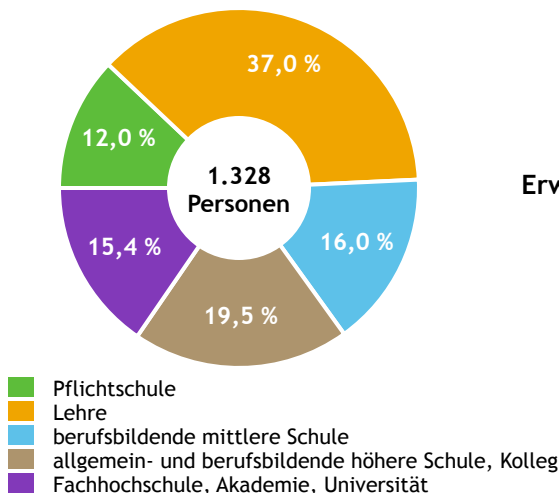


<b>Bevölkerung per 1.1.2021</b>	<b>1.942</b>	
Männer	951	49,0 %
Frauen	991	51,0 %
ausländische Staatsangehörige	200	10,3 %
<b>Altersstruktur</b>	<b>1.942</b>	
0 bis 5 Jahre	109	5,6 %
6 bis 14 Jahre	171	8,8 %
15 bis 24 Jahre	182	9,4 %
25 bis 64 Jahre	1.130	58,2 %
65 Jahre und älter	350	18,0 %
Durchschnittsalter	43,0	
<b>Entwicklung 2016 bis 2021</b>	<b>+ 60</b>	
Geborene minus Gestorbene	+ 37	
Zuzüge minus Wegzüge <sup>1)</sup>	+ 23	

Quelle: Land Salzburg <sup>1)</sup>inkl. Statistische Korrektur

## Bildung & Erwerbstätigkeit

### Höchste abgeschlossene Ausbildung



<b>15- bis 64-Jährige per 31.10.2018</b>	<b>1.328</b>	
Pflichtschule	160	12,0 %
Lehre	492	37,0 %
berufsbildende mittlere Schule	212	16,0 %
Matura, Kolleg	259	19,5 %
Hochschule, Universität	205	15,4 %

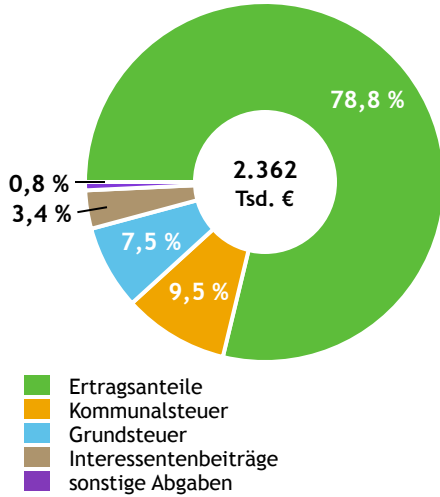
<b>Erwerbspersonen 15 Jahre und älter</b>	<b>1.136</b>	
Selbständige, Mithelfende	182	16,0 %
Unselbständige	927	81,6 %
Arbeitslose	27	2,4 %
Erwerbsquote in % <sup>1)</sup>	83,1	

<b>Erwerbpendler/-innen</b>	
Einpendler/-innen <sup>2)</sup>	197
Auspender/-innen	834

Quelle: Statistik Austria <sup>1)</sup>15 bis 64 Jahre <sup>2)</sup>ohne Ausland

# Gemeindefinanzen

## Steuereinnahmen 2019



## Gemeindefinanzen 2019

(in 1.000 €)

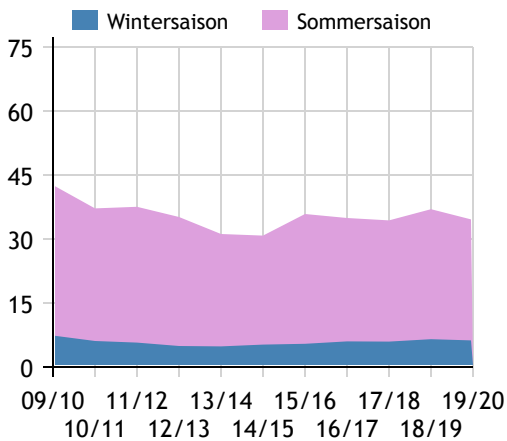
<b>ordentlicher Haushalt</b>		
Einnahmen	4.041	
Ausgaben	4.041	
<b>außerordentlicher Haushalt</b>		
Einnahmen	1.150	
Ausgaben	1.304	
<b>Steuereinnahmen</b>	<b>2.362</b>	
Ertragsanteile	1.860	78,8 %
Kommunalsteuer	224	9,5 %
Grundsteuer	178	7,5 %
Interessentenbeiträge	81	3,4 %
sonstige Abgaben <sup>1)</sup>	18	0,8 %

Quelle: Statistik Austria <sup>1)</sup> ohne Fremdenverkehrsabgabe

# Tourismus

## Nächtigungen 2009/10 bis 2019/20

(in 1.000)



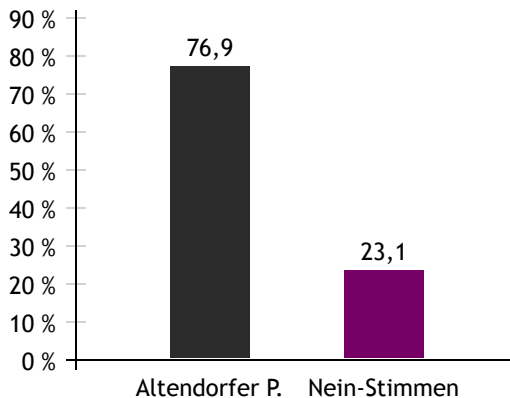
## Tourismusjahr 2019/20

<b>Ankünfte</b>	<b>9.722</b>	
Wintersaison	3.182	32,7 %
Sommerseason	6.540	67,3 %
<b>Übernachtungen</b>	<b>34.575</b>	
Wintersaison	6.232	18,0 %
Sommerseason	28.343	82,0 %
Nächtigungen je Einwohner/-in	18,1	
<b>Betten<sup>1)</sup></b>		
Wintersaison	323	
Sommerseason	393	
<b>Bettenauslastung in %<sup>1)</sup></b>		
Wintersaison	10,6	
Sommerseason	32,4	

Quelle: Land Salzburg <sup>1)</sup> ohne Campingplätze

# Gemeindewahlen

## Bürgermeisterwahl 2019



**Bürgermeister**  
Altendorfer Peter      ÖVP

## Gemeindevertretungswahl 2019

Wahlberechtigte	1.602	
Wahlbeteiligung	67,5 %	
	Stimmen	Mandate
ÖVP	56,9 %	10
SPÖ	11,5 %	2
FPÖ	17,3 %	3
GRÜNE	14,4 %	2

Quelle: Land Salzburg