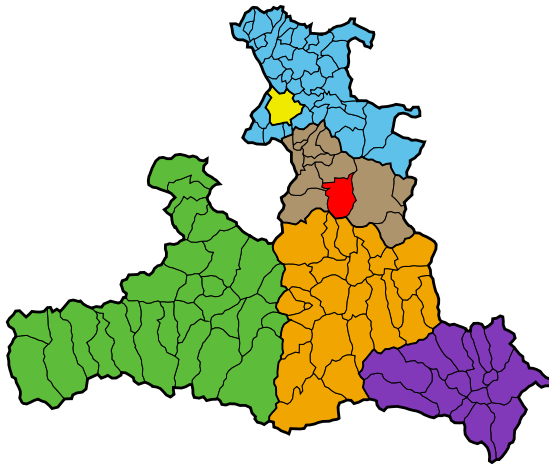


Gemeinde Scheffau am Tennengebirge

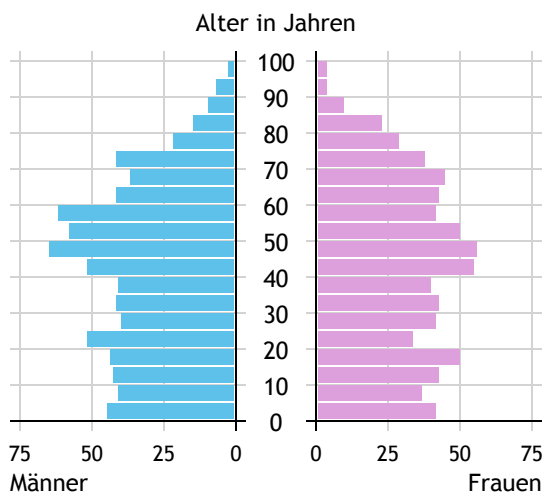


Allgemeines	
Seehöhe	487 m
Katasterfläche	69,7 km ²
Dauersiedlungsraum	11,8 km ²
landwirtschaftliche Nutzfläche	9,5 km ²
Bevölkerung je km ²	20,3
höchste Erhebung	Südlicher Wieselstein
Höhe	2.315 m
Entfernung zum Bezirkshauptort	20 km
Entfernung zur Landeshauptstadt	35 km
Politisches	
Politischer Bezirk	Hallein
Gerichtsbezirk	Hallein

Quellen: Statistik Austria, Sagis

Bevölkerung

Bevölkerungspyramide

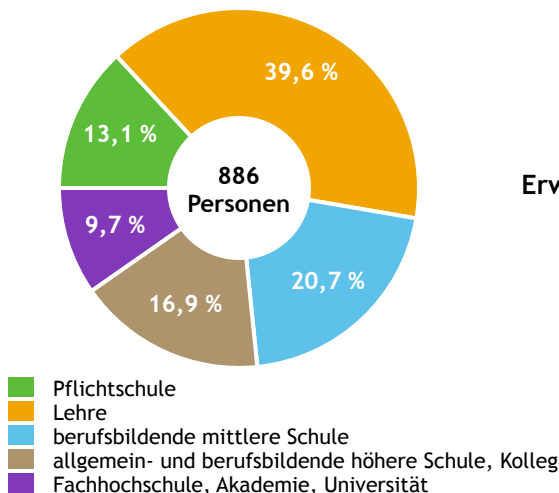


Bevölkerung per 1.1.2021	1.413	
Männer	723	51,2 %
Frauen	690	48,8 %
ausländische Staatsangehörige	70	5,0 %
Altersstruktur	1.413	
0 bis 5 Jahre	100	7,1 %
6 bis 14 Jahre	139	9,8 %
15 bis 24 Jahre	172	12,2 %
25 bis 64 Jahre	741	52,4 %
65 Jahre und älter	261	18,5 %
Durchschnittsalter	41,4	
Entwicklung 2016 bis 2021	+ 41	
Geborene minus Gestorbene	+ 25	
Zuzüge minus Wegzüge ¹⁾	+ 16	

Quelle: Land Salzburg ¹⁾inkl. Statistische Korrektur

Bildung & Erwerbstätigkeit

Höchste abgeschlossene Ausbildung



15- bis 64-Jährige per 31.10.2018	886	
Pflichtschule	116	13,1 %
Lehre	351	39,6 %
berufsbildende mittlere Schule	183	20,7 %
Matura, Kolleg	150	16,9 %
Hochschule, Universität	86	9,7 %

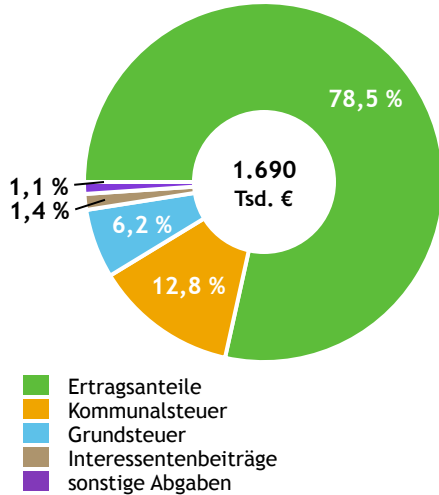
Erwerbspersonen 15 Jahre und älter	738	
Selbständige, Mithelfende	114	15,4 %
Unselbständige	615	83,3 %
Arbeitslose	9	1,2 %
Erwerbsquote in % ¹⁾	80,7	

Erwerbsspendler/-innen	
Einpendler/-innen ²⁾	124
Auspender/-innen	530

Quelle: Statistik Austria ¹⁾15 bis 64 Jahre ²⁾ohne Ausland

Gemeindefinanzen

Steuereinnahmen 2019



Gemeindefinanzen 2019

(in 1.000 €)

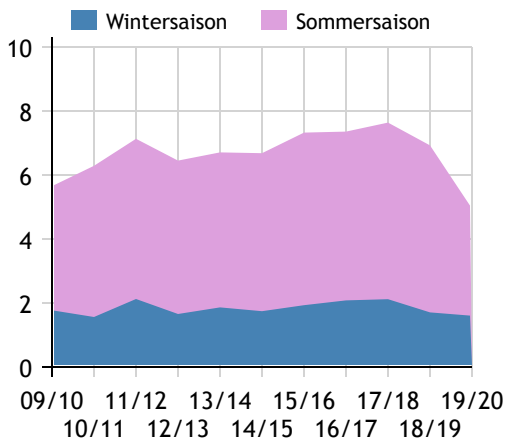
ordentlicher Haushalt		
Einnahmen	2.840	
Ausgaben	2.645	
außerordentlicher Haushalt		
Einnahmen	266	
Ausgaben	248	
Steuereinnahmen	1.690	
Ertragsanteile	1.326	78,5 %
Kommunalsteuer	217	12,8 %
Grundsteuer	105	6,2 %
Interessentenbeiträge	24	1,4 %
sonstige Abgaben ¹⁾	18	1,1 %

Quelle: Statistik Austria ¹⁾ ohne Fremdenverkehrsabgabe

Tourismus

Nächtigungen 2009/10 bis 2019/20

(in 1.000)



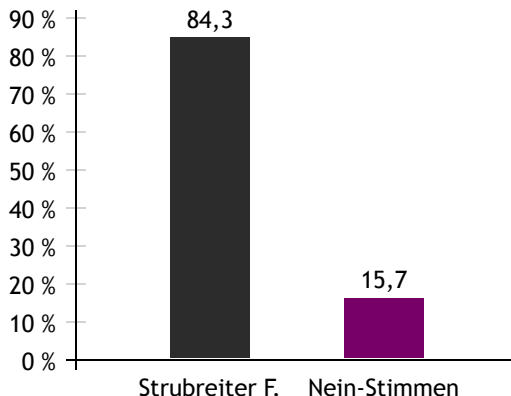
Tourismusjahr 2019/20

Ankünfte		
Wintersaison	382	31,1 %
Sommersaison	848	68,9 %
Übernachtungen		
Wintersaison	1.605	31,8 %
Sommersaison	3.437	68,2 %
Nächtigungen je Einwohner/-in	3,6	
Betten¹⁾		
Wintersaison	129	
Sommersaison	135	
Bettenauslastung in %¹⁾		
Wintersaison	6,8	
Sommersaison	13,8	

Quelle: Land Salzburg ¹⁾ ohne Campingplätze

Gemeindewahlen

Bürgermeisterwahl 2019



Bürgermeister
Strubreiter Friedl ÖVP

Gemeindevertretungswahl 2019

Wahlberechtigte	1.130	
Wahlbeteiligung	74,2 %	
	Stimmen	Mandate
ÖVP	73,8 %	10
SPÖ	26,2 %	3

Quelle: Land Salzburg