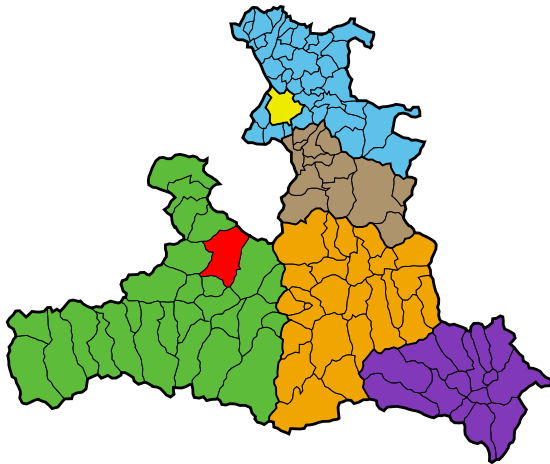


Stadtgemeinde Saalfelden am Steinernen Meer

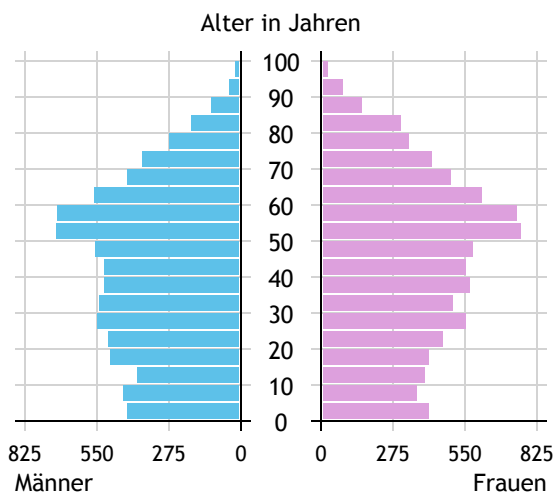


Allgemeines	
Seehöhe	748 m
Katasterfläche	118,3 km ²
Dauersiedlungsraum	39,7 km ²
landwirtschaftliche Nutzfläche	28,7 km ²
Bevölkerung je km ²	141,2
höchste Erhebung	Großer Hundstod (91 m östlich vom Gipfelkreuz)
Höhe	2.594 m
Entfernung zum Bezirkshauptort	17 km
Entfernung zur Landeshauptstadt	69 km
Politisches	
Politischer Bezirk	Zell am See
Gerichtsbezirk	Saalfelden

Quellen: Statistik Austria, Sagis

Bevölkerung

Bevölkerungspyramide

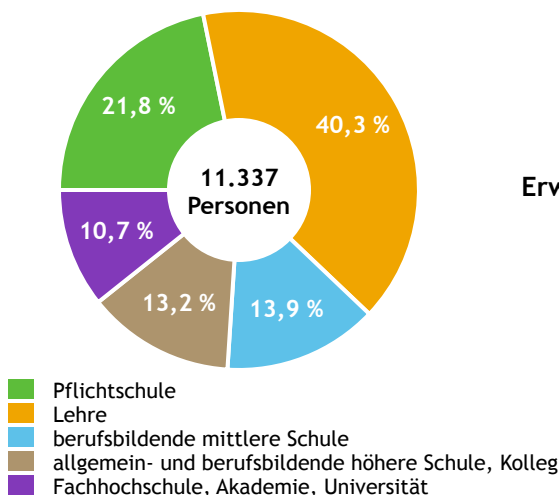


Bevölkerung per 1.1.2021	16.790	
Männer	8.220	49,0 %
Frauen	8.570	51,0 %
ausländische Staatsangehörige	2.843	16,9 %
Altersstruktur	16.790	
0 bis 5 Jahre	991	5,9 %
6 bis 14 Jahre	1.409	8,4 %
15 bis 24 Jahre	1.845	11,0 %
25 bis 64 Jahre	9.396	56,0 %
65 Jahre und älter	3.149	18,8 %
Durchschnittsalter	43,2	
Entwicklung 2016 bis 2021	+ 390	
Geborene minus Gestorbene	+ 170	
Zuzüge minus Wegzüge ¹⁾	+ 220	

Quelle: Land Salzburg ¹⁾inkl. Statistische Korrektur

Bildung & Erwerbstätigkeit

Höchste abgeschlossene Ausbildung

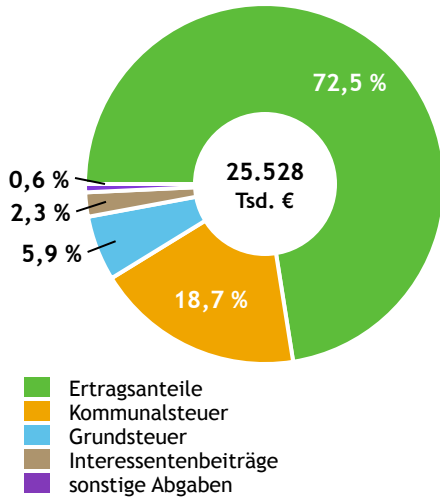


15- bis 64-Jährige per 31.10.2018	11.337	
Pflichtschule	2.471	21,8 %
Lehre	4.571	40,3 %
berufsbildende mittlere Schule	1.578	13,9 %
Matura, Kolleg	1.502	13,2 %
Hochschule, Universität	1.215	10,7 %
Erwerbspersonen 15 Jahre und älter	9.290	
Selbständige, Mithelfende	1.041	11,2 %
Unselbständige	7.675	82,6 %
Arbeitslose	574	6,2 %
Erwerbsquote in % ¹⁾	80,4	
Erwerbpendler/-innen		
Einpendler/-innen ²⁾	2.521	
Auspender/-innen	3.793	

Quelle: Statistik Austria ¹⁾15 bis 64 Jahre ²⁾ohne Ausland

Gemeindefinanzen

Steuereinnahmen 2019



Gemeindefinanzen 2019

(in 1.000 €)

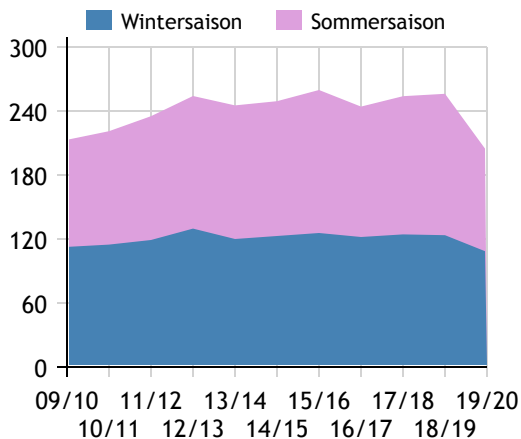
ordentlicher Haushalt		
Einnahmen	46.257	
Ausgaben	46.312	
außerordentlicher Haushalt		
Einnahmen	4.464	
Ausgaben	5.233	
Steuereinnahmen	25.528	
Ertragsanteile	18.507	72,5 %
Kommunalsteuer	4.782	18,7 %
Grundsteuer	1.503	5,9 %
Interessentenbeiträge	587	2,3 %
sonstige Abgaben ¹⁾	150	0,6 %

Quelle: Statistik Austria ¹⁾ ohne Fremdenverkehrsabgabe

Tourismus

Nächtigungen 2009/10 bis 2019/20

(in 1.000)



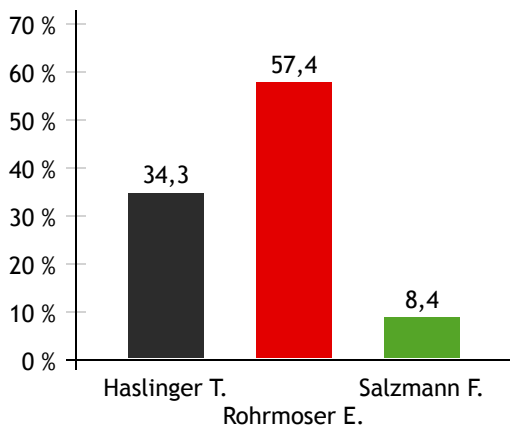
Tourismusjahr 2019/20

Ankünfte	NA	
Wintersaison	NA	NA %
Sommersaison	NA	NA %
Übernachtungen	204.695	
Wintersaison	108.510	53,0 %
Sommersaison	96.185	47,0 %
Nächtigungen je Einwohner/-in	12,3	
Betten¹⁾		
Wintersaison	NA	
Sommersaison	NA	
Bettenauslastung in %¹⁾		
Wintersaison	NA	
Sommersaison	NA	

Quelle: Land Salzburg ¹⁾ ohne Campingplätze

Gemeindewahlen

Bürgermeisterwahl 2019



Bürgermeister

Rohrmoser Erich SPÖ

Gemeindevertretungswahl 2019

Wahlberechtigte	13.228	
Wahlbeteiligung	59,6 %	
	Stimmen	Mandate
ÖVP	33,6 %	9
SPÖ	47,7 %	12
FPÖ	7,4 %	1
GRÜNE	11,3 %	3

Quelle: Land Salzburg