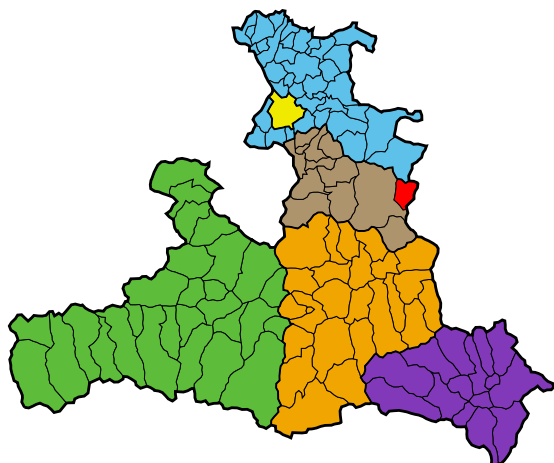


# Gemeinde Rußbach am Paß Gschütt

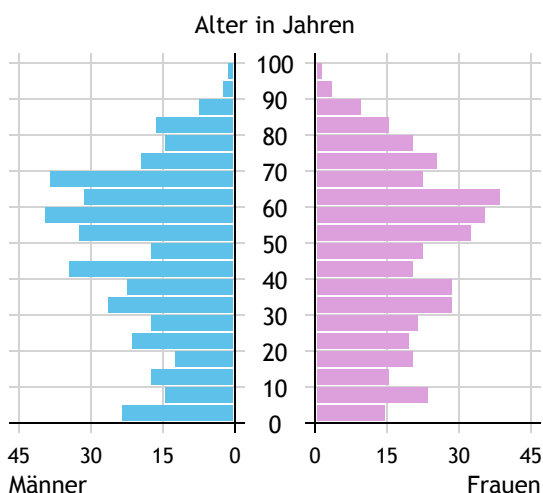


|                                 |                      |
|---------------------------------|----------------------|
| <b>Allgemeines</b>              |                      |
| Seehöhe                         | 813 m                |
| Katasterfläche                  | 34,0 km <sup>2</sup> |
| Dauersiedlungsraum              | 5,3 km <sup>2</sup>  |
| landwirtschaftliche Nutzfläche  | 3,6 km <sup>2</sup>  |
| Bevölkerung je km <sup>2</sup>  | 23,0                 |
| höchste Erhebung                | Gamsfeld             |
| Höhe                            | 2.027 m              |
| Entfernung zum Bezirkshauptort  | 44 km                |
| Entfernung zur Landeshauptstadt | 59 km                |
| <b>Politisches</b>              |                      |
| Politischer Bezirk              | Hallein              |
| Gerichtsbezirk                  | Hallein              |

Quellen: Statistik Austria, Sagis

## Bevölkerung

### Bevölkerungspyramide

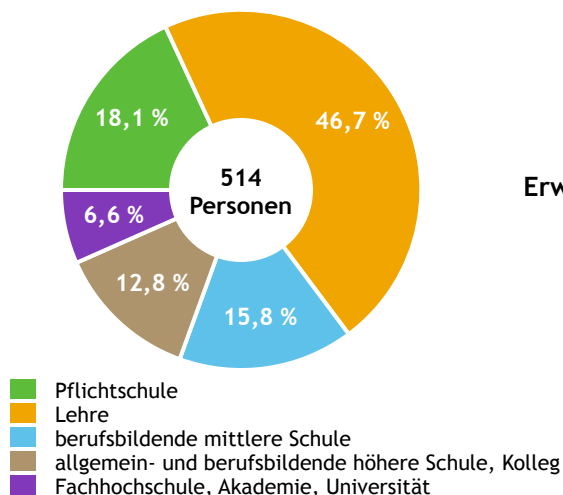


|                                    |            |        |
|------------------------------------|------------|--------|
| <b>Bevölkerung per 1.1.2024</b>    | <b>772</b> |        |
| Männer                             | 382        | 49,5 % |
| Frauen                             | 390        | 50,5 % |
| ausländische Staatsangehörige      | 55         | 7,1 %  |
| <b>Altersstruktur</b>              | <b>772</b> |        |
| 0 bis 5 Jahre                      | 42         | 5,4 %  |
| 6 bis 14 Jahre                     | 58         | 7,5 %  |
| 15 bis 24 Jahre                    | 68         | 8,8 %  |
| 25 bis 64 Jahre                    | 426        | 55,2 % |
| 65 Jahre und älter                 | 178        | 23,1 % |
| Durchschnittsalter                 | 45,9       |        |
| <b>Entwicklung 2019 bis 2024</b>   | <b>± 0</b> |        |
| Geborene minus Gestorbene          | + 20       |        |
| Zuzüge minus Wegzüge <sup>1)</sup> | - 20       |        |

Quelle: Land Salzburg <sup>1)</sup>inkl. Statistische Korrektur

## Bildung & Erwerbstätigkeit

### Höchste abgeschlossene Ausbildung



|  |            |        |
|--|------------|--------|
| <b>15- bis 64-Jährige per 31.10.2021</b> | <b>514</b> |        |
| Pflichtschule                            | 93         | 18,1 % |
| Lehre                                    | 240        | 46,7 % |
| berufsbildende mittlere Schule           | 81         | 15,8 % |
| Matura, Kolleg                           | 66         | 12,8 % |
| Hochschule, Universität                  | 34         | 6,6 %  |

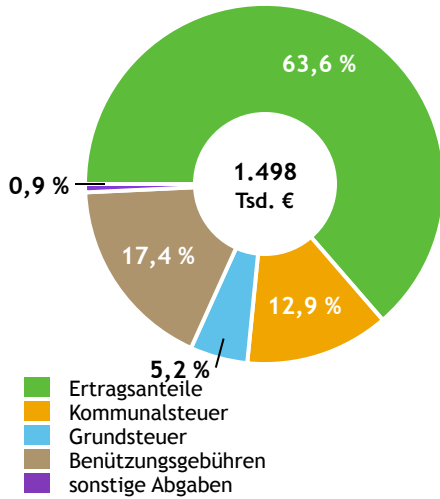
|   |            |        |
|---|------------|--------|
| <b>Erwerbspersonen 15 Jahre und älter</b> | <b>422</b> |        |
| Selbständige, Mithelfende                 | 56         | 13,3 % |
| Unselbständige                            | 345        | 81,8 % |
| Arbeitslose                               | 21         | 5,0 %  |
| Erwerbsquote in % <sup>1)</sup>           | 79,4       |        |

|                                |     |
|--------------------------------|-----|
| <b>Erwerbsspendler:innen</b>   |     |
| Einpendler:innen <sup>2)</sup> | 86  |
| Auspendler:innen               | 275 |

Quelle: Statistik Austria <sup>1)</sup>15 bis 64 Jahre <sup>2)</sup>ohne Ausland

# Gemeindefinanzen

## Steuereinnahmen 2022



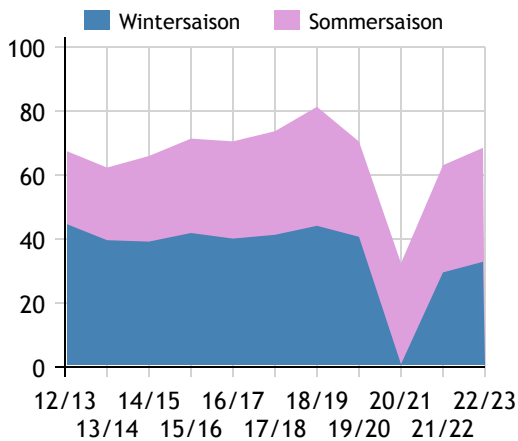
## Gemeindefinanzen 2022 (Finanzierungshaushalt in 1.000 €)

|  |              |        |
|--|--------------|--------|
| <b>voranschlagswirksame Gebarung</b>                   |              |        |
| Einzahlungen   | 3.406        |        |
| Auszahlungen   | 3.316        |        |
| <b>nicht-voranschlagswirksame Gebarung</b>             |              |        |
| Einzahlungen   | 760          |        |
| Auszahlungen   | 756          |        |
| <b>Steuereinnahmen, Gebühren, Abgaben<sup>1)</sup></b> | <b>1.498</b> |        |
| Ertragsanteile   | 953          | 63,6 % |
| Kommunalsteuer   | 194          | 12,9 % |
| Grundsteuer  | 77           | 5,2 %  |
| Benützungsgebühren                                     | 260          | 17,4 % |
| sonstige Abgaben <sup>1)</sup>                         | 13           | 0,9 %  |

Quelle: Statistik Austria <sup>1)</sup> ohne Fremdenverkehrsabgabe

# Tourismus

## Nächtigungen 2012/13 bis 2022/23 (in 1.000)



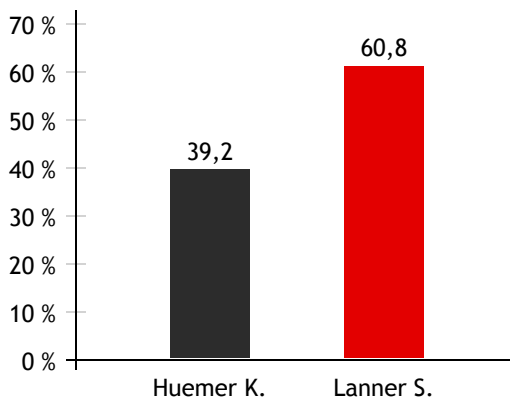
## Tourismusjahr 2022/23

|   |               |        |
|---|---------------|--------|
| <b>Ankünfte</b>                           | <b>17.460</b> |        |
| Wintersaison                              | 7.401         | 42,4 % |
| Sommersaison                              | 10.059        | 57,6 % |
| <b>Übernachtungen</b>                     | <b>68.496</b> |        |
| Wintersaison                              | 32.890        | 48,0 % |
| Sommersaison                              | 35.606        | 52,0 % |
| Nächtigungen je Einwohner:in              | 87,5          |        |
| <b>Betten<sup>1)</sup></b>                |               |        |
| Wintersaison                              | 769           |        |
| Sommersaison                              | 686           |        |
| <b>Bettenauslastung in %<sup>1)</sup></b> |               |        |
| Wintersaison                              | 23,6          |        |
| Sommersaison                              | 28,2          |        |

Quelle: Land Salzburg <sup>1)</sup> ohne Campingplätze

# Gemeindewahlen

## Bürgermeisterwahl 2024



## Bürgermeister Lanner Stefan SPÖ

## Gemeindevertretungswahl 2024

|                 |         |         |
|-----------------|---------|---------|
| Wahlberechtigte | 673     |         |
| Wahlbeteiligung | 81,9 %  |         |
|                 | Stimmen | Mandate |
| ÖVP             | 38,9 %  | 4       |
| FPÖ             | 26,9 %  | 2       |
| SPÖ             | 34,2 %  | 3       |

Quelle: Land Salzburg