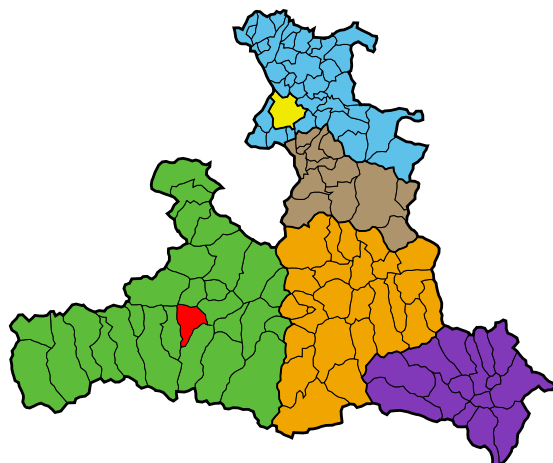


Gemeinde Piesendorf

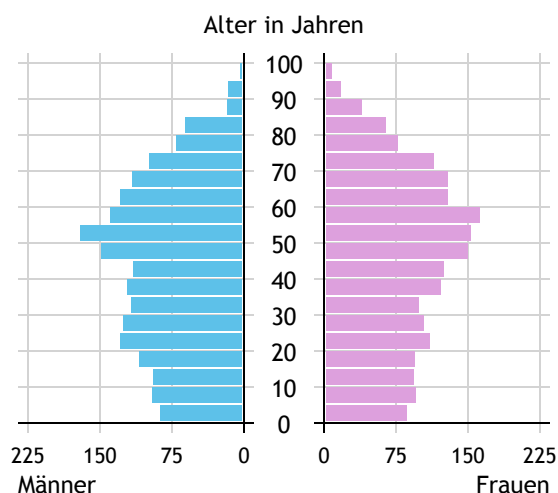


Allgemeines	
Seehöhe	785 m
Katasterfläche	51,0 km ²
Dauersiedlungsraum	18,0 km ²
landwirtschaftliche Nutzfläche	13,6 km ²
Bevölkerung je km ²	74,9
höchste Erhebung	Bambachkopf (5 m nördlich)
Höhe	2.517 m
Entfernung zum Bezirkshauptort	8 km
Entfernung zur Landeshauptstadt	101 km
Politisches	
Politischer Bezirk	Zell am See
Gerichtsbezirk	Zell am See

Quellen: Statistik Austria, Sagis

Bevölkerung

Bevölkerungspyramide

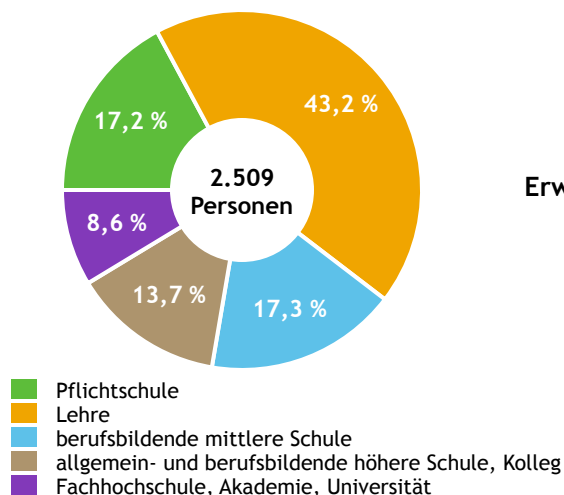


Bevölkerung per 1.1.2021	3.809	
Männer	1.901	49,9 %
Frauen	1.908	50,1 %
ausländische Staatsangehörige	470	12,3 %
Altersstruktur	3.809	
0 bis 5 Jahre	200	5,3 %
6 bis 14 Jahre	332	8,7 %
15 bis 24 Jahre	430	11,3 %
25 bis 64 Jahre	2.059	54,1 %
65 Jahre und älter	788	20,7 %
Durchschnittsalter	43,9	
Entwicklung 2016 bis 2021	+ 33	
Geborene minus Gestorbene	+ 8	
Zuzüge minus Wegzüge ¹⁾	+ 25	

Quelle: Land Salzburg ¹⁾inkl. Statistische Korrektur

Bildung & Erwerbstätigkeit

Höchste abgeschlossene Ausbildung



15- bis 64-Jährige per 31.10.2018	2.509	
Pflichtschule	431	17,2 %
Lehre	1.084	43,2 %
berufsbildende mittlere Schule	434	17,3 %
Matura, Kolleg	343	13,7 %
Hochschule, Universität	217	8,6 %

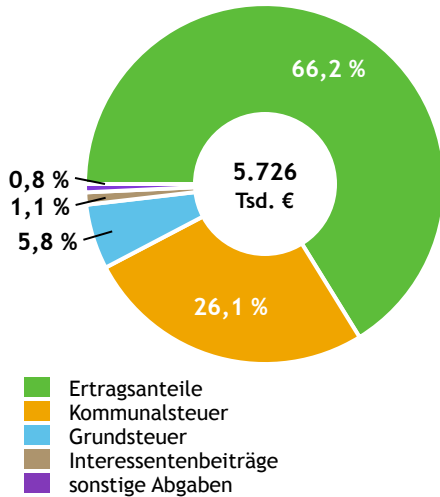
Erwerbspersonen 15 Jahre und älter	2.008	
Selbständige, Mithelfende	303	15,1 %
Unselbständige	1.623	80,8 %
Arbeitslose	82	4,1 %
Erwerbsquote in % ¹⁾	78,6	

Erwerbpendler/-innen	
Einpendler/-innen ²⁾	795
Auspender/-innen	1.240

Quelle: Statistik Austria ¹⁾15 bis 64 Jahre ²⁾ohne Ausland

Gemeindefinanzen

Steuereinnahmen 2019



Gemeindefinanzen 2019

(in 1.000 €)

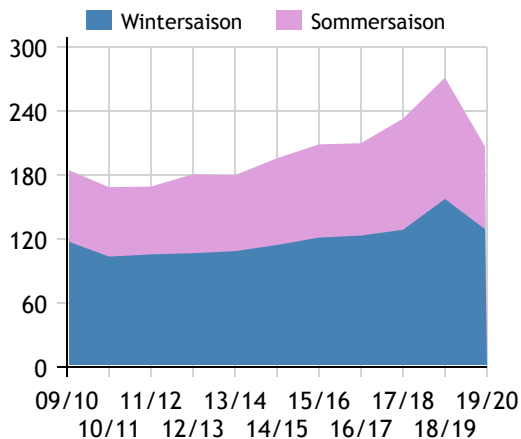
ordentlicher Haushalt		
Einnahmen	10.573	
Ausgaben	10.511	
außerordentlicher Haushalt		
Einnahmen	931	
Ausgaben	2.507	
Steuereinnahmen 5.726		
Ertragsanteile	3.791	66,2 %
Kommunalsteuer	1.496	26,1 %
Grundsteuer	332	5,8 %
Interessentenbeiträge	64	1,1 %
sonstige Abgaben ¹⁾	43	0,8 %

Quelle: Statistik Austria ¹⁾ ohne Fremdenverkehrsabgabe

Tourismus

Nächtigungen 2009/10 bis 2019/20

(in 1.000)



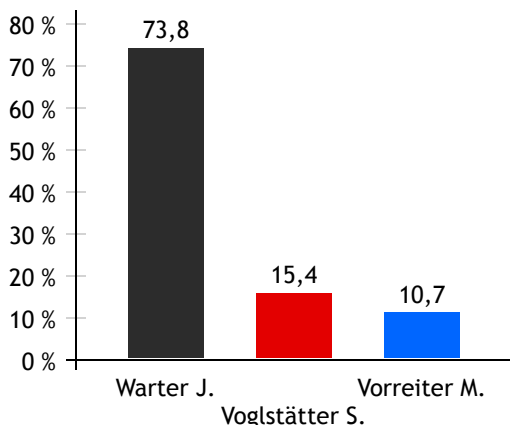
Tourismusjahr 2019/20

Ankünfte 39.751		
Wintersaison	25.617	64,4 %
Sommersaison	14.134	35,6 %
Übernachtungen 206.873		
Wintersaison	129.207	62,5 %
Sommersaison	77.666	37,5 %
Nächtigungen je Einwohner/-in 54,2		
Betten¹⁾		
Wintersaison	2.503	
Sommersaison	2.499	
Bettenauslastung in %¹⁾		
Wintersaison	28,4	
Sommersaison	16,9	

Quelle: Land Salzburg ¹⁾ ohne Campingplätze

Gemeindewahlen

Bürgermeisterwahl 2019



Bürgermeister
Warter Johann ÖVP

Gemeindevertretungswahl 2019

Wahlberechtigte	3.196	
Wahlbeteiligung	66,4 %	
	Stimmen	Mandate
ÖVP	63,0 %	14
SPÖ	17,2 %	4
FPÖ	11,5 %	2
IDP	8,3 %	1

Quelle: Land Salzburg