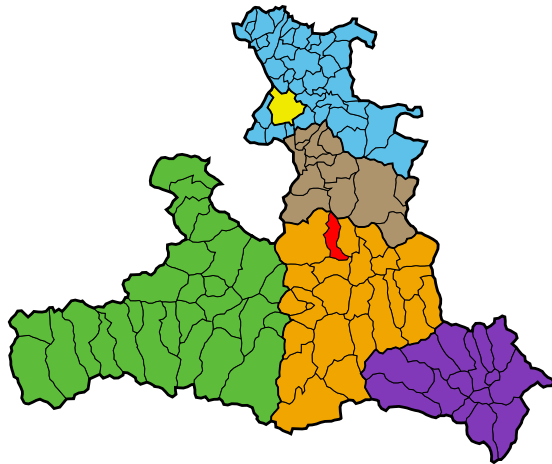


Gemeinde Pfarrwerfen

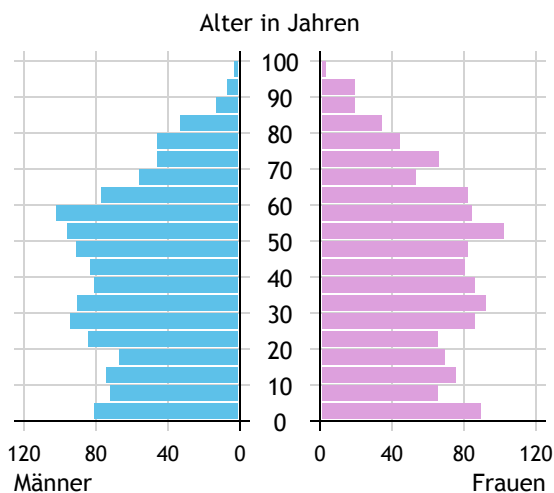


| | |
|---------------------------------|----------------------|
| Allgemeines | |
| Seehöhe | 545 m |
| Katasterfläche | 38,2 km ² |
| Dauersiedlungsraum | 12,5 km ² |
| landwirtschaftliche Nutzfläche | 9,0 km ² |
| Bevölkerung je km ² | 64,0 |
| höchste Erhebung | Raucheck |
| Höhe | 2.430 m |
| Entfernung zum Bezirkshauptort | 15 km |
| Entfernung zur Landeshauptstadt | 47 km |
| Politisches | |
| Politischer Bezirk | Sankt Johann i.Pg. |
| Gerichtsbezirk | Sankt Johann i.Pg. |

Quellen: Statistik Austria, Sagis

Bevölkerung

Bevölkerungspyramide

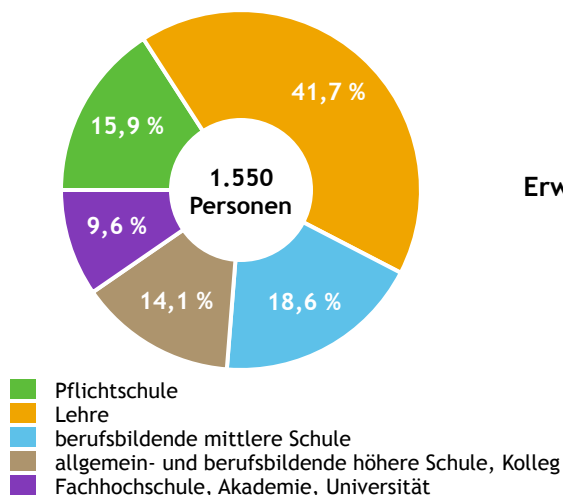


| | | |
|------------------------------------|--------------|--------|
| Bevölkerung per 1.1.2021 | 2.511 | |
| Männer | 1.256 | 50,0 % |
| Frauen | 1.255 | 50,0 % |
| ausländische Staatsangehörige | 234 | 9,3 % |
| Altersstruktur | 2.511 | |
| 0 bis 5 Jahre | 200 | 8,0 % |
| 6 bis 14 Jahre | 244 | 9,7 % |
| 15 bis 24 Jahre | 277 | 11,0 % |
| 25 bis 64 Jahre | 1.376 | 54,8 % |
| 65 Jahre und älter | 414 | 16,5 % |
| Durchschnittsalter | 40,6 | |
| Entwicklung 2016 bis 2021 | + 300 | |
| Geborene minus Gestorbene | - 9 | |
| Zuzüge minus Wegzüge ¹⁾ | + 309 | |

Quelle: Land Salzburg ¹⁾inkl. Statistische Korrektur

Bildung & Erwerbstätigkeit

Höchste abgeschlossene Ausbildung



| | | |
|--|--------------|--------|
| 15- bis 64-Jährige per 31.10.2018 | 1.550 | |
| Pflichtschule | 246 | 15,9 % |
| Lehre | 647 | 41,7 % |
| berufsbildende mittlere Schule | 289 | 18,6 % |
| Matura, Kolleg | 219 | 14,1 % |
| Hochschule, Universität | 149 | 9,6 % |

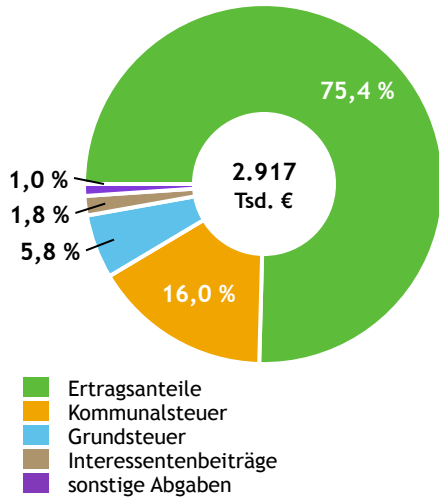
| | | |
|---|--------------|--------|
| Erwerbspersonen 15 Jahre und älter | 1.345 | |
| Selbständige, Mithelfende | 208 | 15,5 % |
| Unselbständige | 1.108 | 82,4 % |
| Arbeitslose | 29 | 2,2 % |
| Erwerbsquote in % ¹⁾ | 84,7 | |

| | |
|---------------------------------|-----|
| Erwerbpendler/-innen | |
| Einpendler/-innen ²⁾ | 303 |
| Auspender/-innen | 914 |

Quelle: Statistik Austria ¹⁾15 bis 64 Jahre ²⁾ohne Ausland

Gemeindefinanzen

Steuereinnahmen 2019



Gemeindefinanzen 2019

(in 1.000 €)

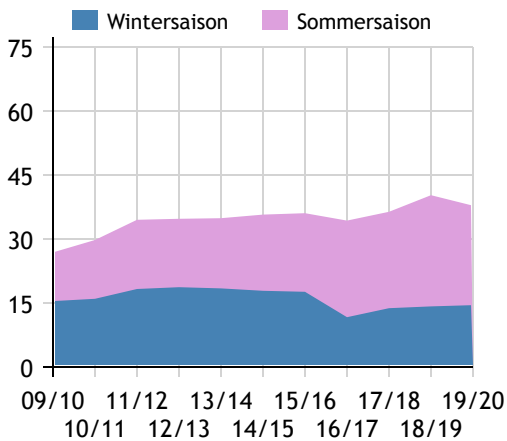
| | | |
|-----------------------------------|--------------|--------|
| ordentlicher Haushalt | | |
| Einnahmen | 6.288 | |
| Ausgaben | 6.296 | |
| außerordentlicher Haushalt | | |
| Einnahmen | 2.289 | |
| Ausgaben | 1.864 | |
| Steuereinnahmen | 2.917 | |
| Ertragsanteile | 2.200 | 75,4 % |
| Kommunalsteuer | 467 | 16,0 % |
| Grundsteuer | 168 | 5,8 % |
| Interessentenbeiträge | 52 | 1,8 % |
| sonstige Abgaben ¹⁾ | 30 | 1,0 % |

Quelle: Statistik Austria ¹⁾ ohne Fremdenverkehrsabgabe

Tourismus

Nächtigungen 2009/10 bis 2019/20

(in 1.000)



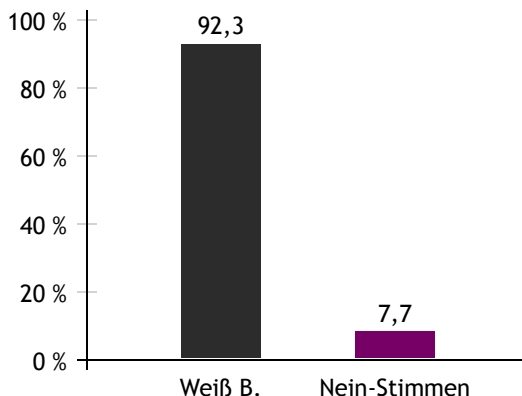
Tourismusjahr 2019/20

| | | |
|---|---------------|--------|
| Ankünfte | 8.319 | |
| Wintersaison | 3.466 | 41,7 % |
| Sommersaison | 4.853 | 58,3 % |
| Übernachtungen | 37.944 | |
| Wintersaison | 14.484 | 38,2 % |
| Sommersaison | 23.460 | 61,8 % |
| Nächtigungen je Einwohner/-in | 15,5 | |
| Betten¹⁾ | | |
| Wintersaison | 432 | |
| Sommersaison | 491 | |
| Bettenauslastung in %¹⁾ | | |
| Wintersaison | 18,4 | |
| Sommersaison | 26,0 | |

Quelle: Land Salzburg ¹⁾ ohne Campingplätze

Gemeindewahlen

Bürgermeisterwahl 2019



Bürgermeister
Weiß Bernhard ÖVP

Gemeindevertretungswahl 2019

| | | |
|-----------------|---------|---------|
| Wahlberechtigte | 1.923 | |
| Wahlbeteiligung | 78,9 % | |
| | Stimmen | Mandate |
| ÖVP | 74,7 % | 13 |
| SPÖ | 18,0 % | 3 |
| FPÖ | 7,3 % | 1 |

Quelle: Land Salzburg