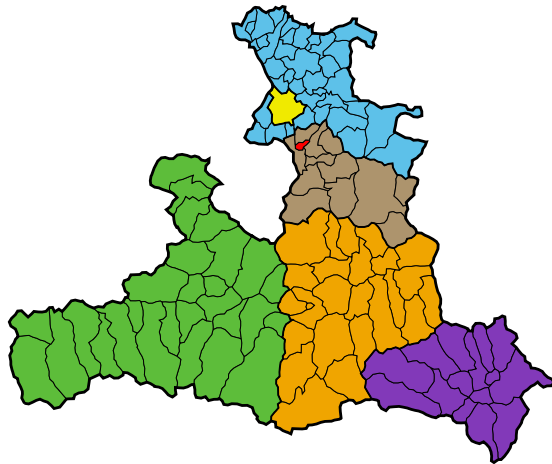


# Marktgemeinde Oberalm

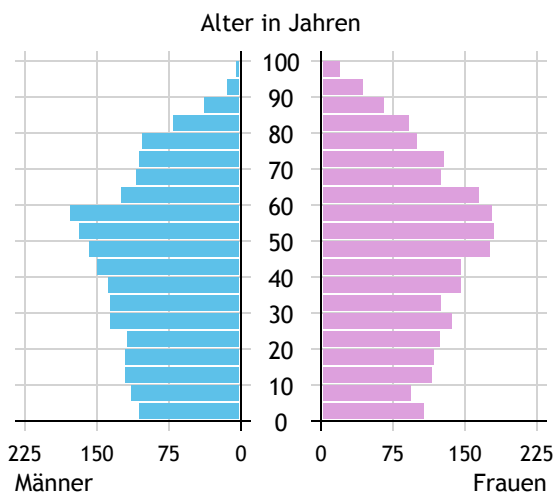


<b>Allgemeines</b>	
Seehöhe	452 m
Katasterfläche	6,4 km <sup>2</sup>
Dauersiedlungsraum	4,9 km <sup>2</sup>
landwirtschaftliche Nutzfläche	2,7 km <sup>2</sup>
Bevölkerung je km <sup>2</sup>	694,7
höchste Erhebung	Oberalmberg
Höhe	726 m
Entfernung zum Bezirkshauptort	2 km
Entfernung zur Landeshauptstadt	16 km
<b>Politisches</b>	
Politischer Bezirk	Hallein
Gerichtsbezirk	Hallein

Quellen: Statistik Austria, Sagis

## Bevölkerung

### Bevölkerungspyramide

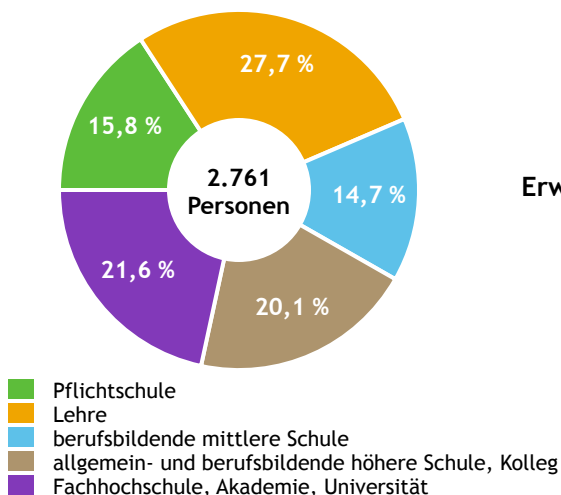


<b>Bevölkerung per 1.1.2021</b>	<b>4.462</b>	
Männer	2.150	48,2 %
Frauen	2.312	51,8 %
ausländische Staatsangehörige	607	13,6 %
<b>Altersstruktur</b>	<b>4.462</b>	
0 bis 5 Jahre	241	5,4 %
6 bis 14 Jahre	396	8,9 %
15 bis 24 Jahre	466	10,4 %
25 bis 64 Jahre	2.387	53,5 %
65 Jahre und älter	972	21,8 %
Durchschnittsalter	44,5	
<b>Entwicklung 2016 bis 2021</b>	<b>+ 175</b>	
Geborene minus Gestorbene	- 114	
Zuzüge minus Wegzüge <sup>1)</sup>	+ 289	

Quelle: Land Salzburg <sup>1)</sup>inkl. Statistische Korrektur

## Bildung & Erwerbstätigkeit

### Höchste abgeschlossene Ausbildung



<b>15- bis 64-Jährige per 31.10.2018</b>	<b>2.761</b>	
Pflichtschule	436	15,8 %
Lehre	766	27,7 %
berufsbildende mittlere Schule	406	14,7 %
Matura, Kolleg	556	20,1 %
Hochschule, Universität	597	21,6 %

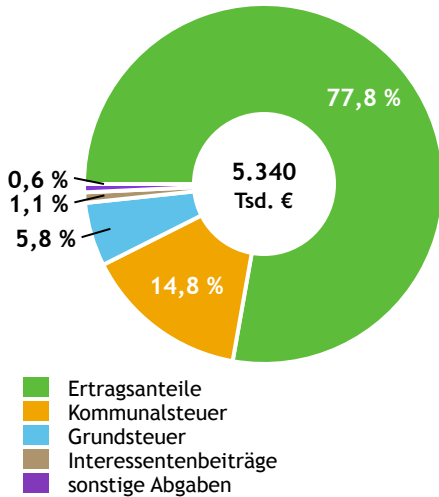
<b>Erwerbspersonen 15 Jahre und älter</b>	<b>2.262</b>	
Selbständige, Mithelfende	263	11,6 %
Unselbständige	1.929	85,3 %
Arbeitslose	70	3,1 %
Erwerbsquote in % <sup>1)</sup>	80,2	

<b>Erwerbpendler/-innen</b>	
Einpendler/-innen <sup>2)</sup>	833
Auspender/-innen	1.740

Quelle: Statistik Austria <sup>1)</sup>15 bis 64 Jahre <sup>2)</sup>ohne Ausland

# Gemeindefinanzen

## Steuereinnahmen 2019



## Gemeindefinanzen 2019

(in 1.000 €)

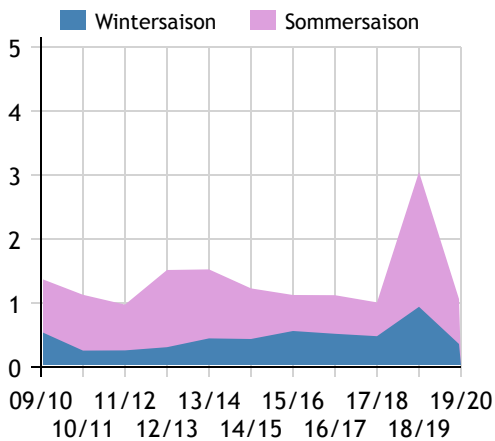
<b>ordentlicher Haushalt</b>		
Einnahmen	16.033	
Ausgaben	15.843	
<b>außerordentlicher Haushalt</b>		
Einnahmen	2.028	
Ausgaben	2.028	
<b>Steuereinnahmen</b>		
Ertragsanteile	4.154	77,8 %
Kommunalsteuer	789	14,8 %
Grundsteuer	309	5,8 %
Interessentenbeiträge	58	1,1 %
sonstige Abgaben <sup>1)</sup>	30	0,6 %

Quelle: Statistik Austria <sup>1)</sup> ohne Fremdenverkehrsabgabe

# Tourismus

## Nächtigungen 2009/10 bis 2019/20

(in 1.000)



## Tourismusjahr 2019/20

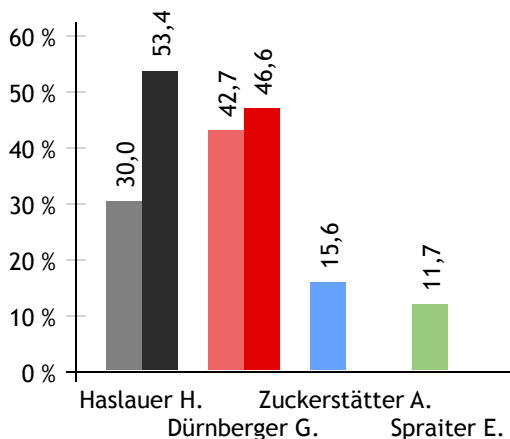
<b>Ankünfte</b>		
Wintersaison	175	59,5 %
Sommersaison	119	40,5 %
<b>Übernachtungen</b>		
Wintersaison	360	33,9 %
Sommersaison	701	66,1 %
Nächtigungen je Einwohner/-in	0,2	
<b>Betten<sup>1)</sup></b>		
Wintersaison	30	
Sommersaison	30	
<b>Bettenauslastung in %<sup>1)</sup></b>		
Wintersaison	6,6	
Sommersaison	12,7	

Quelle: Land Salzburg <sup>1)</sup> ohne Campingplätze

# Gemeindewahlen

## Bürgermeisterwahl 2019

(1. und 2. Wahlgang)



**Bürgermeister**  
Haslauer Hans-Jörg      ÖVP

## Gemeindevertretungswahl 2019

Wahlberechtigte	3.436	
Wahlbeteiligung	66,5 %	
<b>Stimmen</b>		
ÖVP	32,9 %	Mandate
SPÖ	35,3 %	7
FPÖ	15,9 %	8
GRÜNE	15,8 %	3
		3

Quelle: Land Salzburg