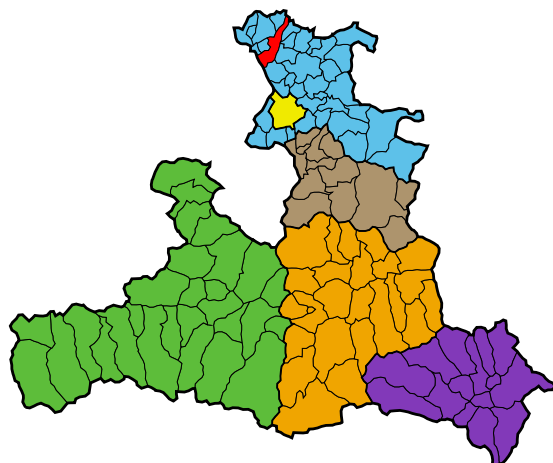


# Gemeinde Nußdorf am Haunsberg

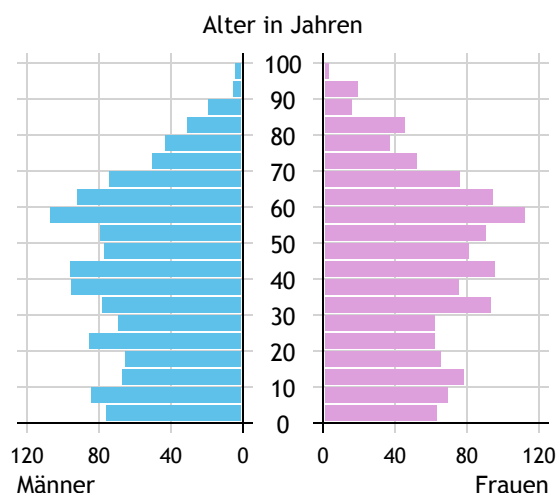


<b>Allgemeines</b>		
Seehöhe		441 m
Katasterfläche		35,5 km <sup>2</sup>
Dauersiedlungsraum		19,2 km <sup>2</sup>
landwirtschaftliche Nutzfläche		15,7 km <sup>2</sup>
Bevölkerung je km <sup>2</sup>		71,3
höchste Erhebung	Haunsberg	
Höhe		835 m
Entfernung zum Bezirkshauptort		14 km
Entfernung zur Landeshauptstadt		21 km
<b>Politisches</b>		
Politischer Bezirk	Salzburg-Umgebung	
Gerichtsbezirk	Seekirchen	

Quellen: Statistik Austria, Sagis

## Bevölkerung

### Bevölkerungspyramide

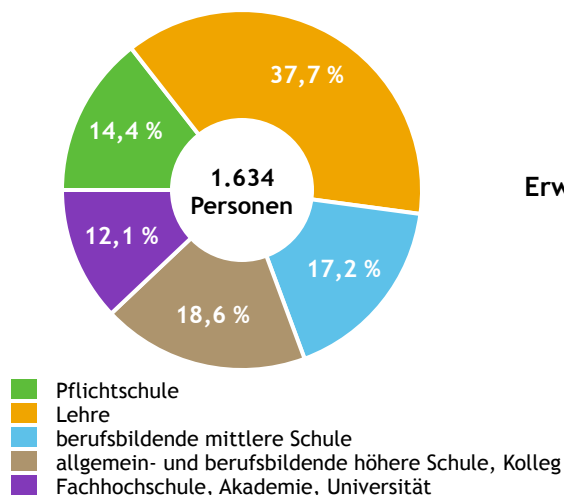


<b>Bevölkerung per 1.1.2024</b>	<b>2.503</b>	
Männer	1.256	50,2 %
Frauen	1.247	49,8 %
ausländische Staatsangehörige	180	7,2 %
<b>Altersstruktur</b>	<b>2.503</b>	
0 bis 5 Jahre	169	6,8 %
6 bis 14 Jahre	256	10,2 %
15 bis 24 Jahre	269	10,7 %
25 bis 64 Jahre	1.363	54,5 %
65 Jahre und älter	446	17,8 %
Durchschnittsalter	42,0	
<b>Entwicklung 2019 bis 2024</b>	<b>+ 123</b>	
Geborene minus Gestorbene	+ 59	
Zuzüge minus Wegzüge <sup>1)</sup>	+ 64	

Quelle: Land Salzburg <sup>1)</sup>inkl. Statistische Korrektur

## Bildung & Erwerbstätigkeit

### Höchste abgeschlossene Ausbildung



<b>15- bis 64-Jährige per 31.10.2021</b>	<b>1.634</b>	
Pflichtschule	236	14,4 %
Lehre	616	37,7 %
berufsbildende mittlere Schule	281	17,2 %
Matura, Kolleg	304	18,6 %
Hochschule, Universität	197	12,1 %

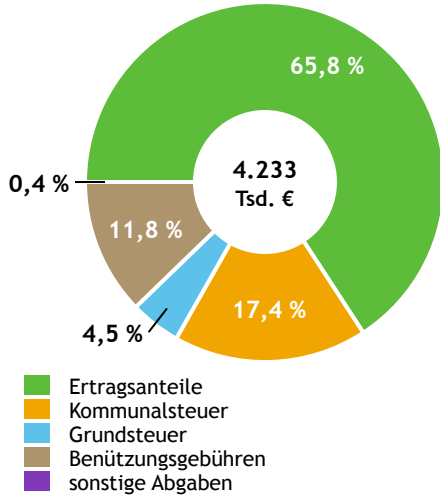
<b>Erwerbspersonen 15 Jahre und älter</b>	<b>1.372</b>	
Selbständige, Mithelfende	192	14,0 %
Unselbständige	1.156	84,3 %
Arbeitslose	24	1,7 %
Erwerbsquote in % <sup>1)</sup>	81,9	

<b>Erwerbspendler:innen</b>	
Einpendler:innen <sup>2)</sup>	491
Auspender:innen	1.024

Quelle: Statistik Austria <sup>1)</sup>15 bis 64 Jahre <sup>2)</sup>ohne Ausland

# Gemeindefinanzen

## Steuereinnahmen 2022



## Gemeindefinanzen 2022 (Finanzierungshaushalt in 1.000 €)

<b>voranschlagswirksame Gebarung</b>		
Einzahlungen	6.807	
Auszahlungen	7.266	
<b>nicht-voranschlagswirksame Gebarung</b>		
Einzahlungen	1.791	
Auszahlungen	1.784	
<b>Steuereinnahmen, Gebühren, Abgaben<sup>1)</sup></b>	<b>4.233</b>	
Ertragsanteile	2.786	65,8 %
Kommunalsteuer	737	17,4 %
Grundsteuer	192	4,5 %
Benützungsgebühren	500	11,8 %
sonstige Abgaben <sup>1)</sup>	18	0,4 %

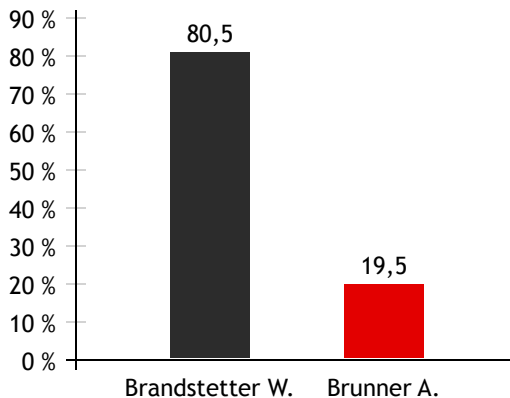
Quelle: Statistik Austria <sup>1)</sup> ohne Fremdenverkehrsabgabe

# Tourismus

In dieser Gemeinde werden wegen der geringen Zahl an Nächtigungen bzw. Betrieben die Tourismusdaten nicht erhoben bzw. nicht veröffentlicht.

# Gemeindewahlen

## Bürgermeisterwahl 2024



## Bürgermeisterin Brandstetter Waltraud      ÖVP

## Gemeindevertretungswahl 2024

Wahlberechtigte	2.013	
Wahlbeteiligung	69,9 %	
	Stimmen	Mandate
ÖVP	66,5 %	13
FPÖ	10,6 %	2
SPÖ	23,0 %	4

Quelle: Land Salzburg