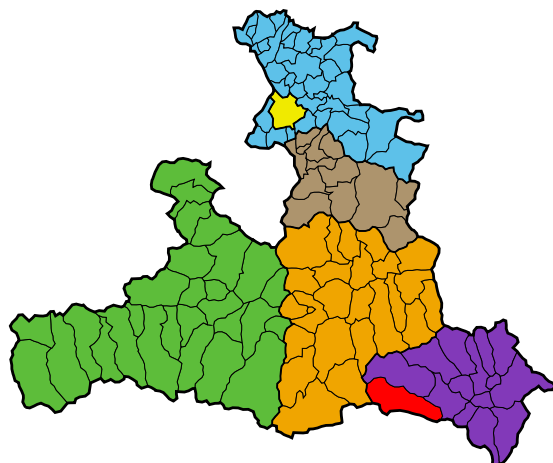


# Gemeinde Muhr

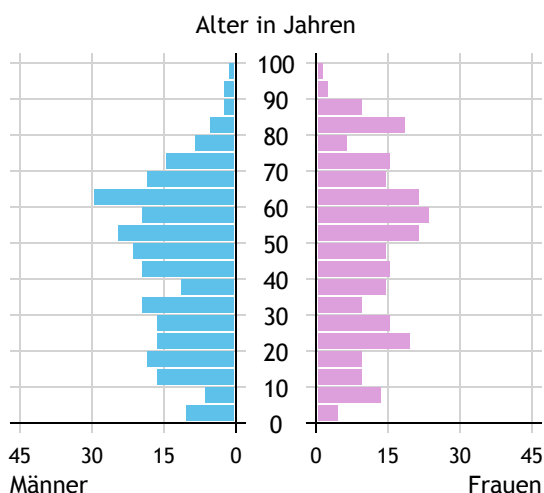


<b>Allgemeines</b>	
Seehöhe	1.124 m
Katasterfläche	116,0 km <sup>2</sup>
Dauersiedlungsraum	5,1 km <sup>2</sup>
landwirtschaftliche Nutzfläche	5,6 km <sup>2</sup>
Bevölkerung je km <sup>2</sup>	4,2
höchste Erhebung	Großer Hafner
Höhe	3.076 m
Entfernung zum Bezirkshauptort	28 km
Entfernung zur Landeshauptstadt	117 km
<b>Politisches</b>	
Politischer Bezirk	Tamsweg
Gerichtsbezirk	Tamsweg

Quellen: Statistik Austria, Sagis

## Bevölkerung

### Bevölkerungspyramide

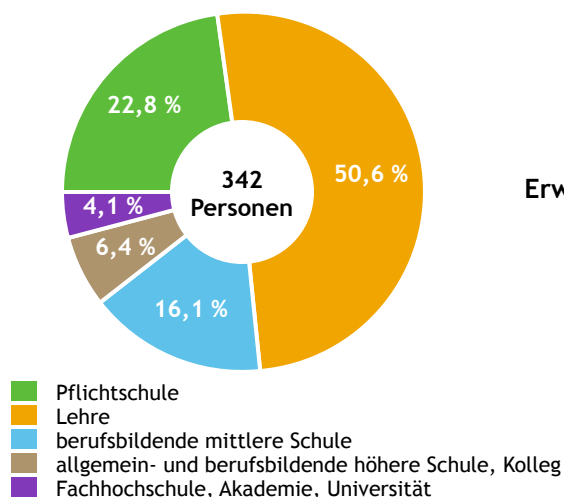


<b>Bevölkerung per 1.1.2021</b>	<b>485</b>
Männer	254 52,4 %
Frauen	231 47,6 %
ausländische Staatsangehörige	22 4,5 %
<b>Altersstruktur</b>	
0 bis 5 Jahre	13 2,7 %
6 bis 14 Jahre	39 8,0 %
15 bis 24 Jahre	58 12,0 %
25 bis 64 Jahre	274 56,5 %
65 Jahre und älter	101 20,8 %
Durchschnittsalter	45,8
<b>Entwicklung 2016 bis 2021</b>	
Geborene minus Gestorbene	- 8
Zuzüge minus Wegzüge <sup>1)</sup>	- 33

Quelle: Land Salzburg <sup>1)</sup>inkl. Statistische Korrektur

## Bildung & Erwerbstätigkeit

### Höchste abgeschlossene Ausbildung



<b>15- bis 64-Jährige per 31.10.2018</b>	<b>342</b>
Pflichtschule	78 22,8 %
Lehre	173 50,6 %
berufsbildende mittlere Schule	55 16,1 %
Matura, Kolleg	22 6,4 %
Hochschule, Universität	14 4,1 %

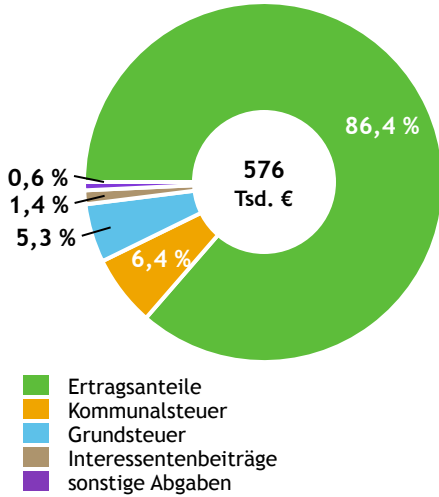
<b>Erwerbspersonen 15 Jahre und älter</b>	<b>275</b>
Selbständige, Mithelfende	45 16,4 %
Unselbständige	217 78,9 %
Arbeitslose	13 4,7 %
Erwerbsquote in % <sup>1)</sup>	78,1

<b>Erwerbpendler/-innen</b>	
Einpendler/-innen <sup>2)</sup>	15
Auspender/-innen	198

Quelle: Statistik Austria <sup>1)</sup>15 bis 64 Jahre <sup>2)</sup>ohne Ausland

# Gemeindefinanzen

Steuereinnahmen 2019



Gemeindefinanzen 2019

(in 1.000 €)

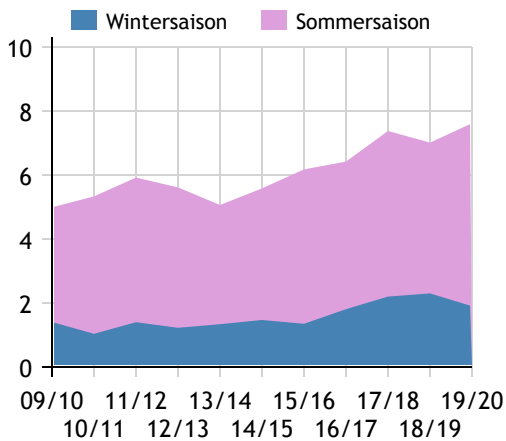
<b>ordentlicher Haushalt</b>		
Einnahmen	2.242	
Ausgaben	1.780	
<b>außerordentlicher Haushalt</b>		
Einnahmen	1.931	
Ausgaben	1.931	
<b>Steuereinnahmen</b>	<b>576</b>	
Ertragsanteile	498	86,4 %
Kommunalsteuer	37	6,4 %
Grundsteuer	30	5,3 %
Interessentenbeiträge	8	1,4 %
sonstige Abgaben <sup>1)</sup>	3	0,6 %

Quelle: Statistik Austria <sup>1)</sup> ohne Fremdenverkehrsabgabe

# Tourismus

Nächtigungen 2009/10 bis 2019/20

(in 1.000)



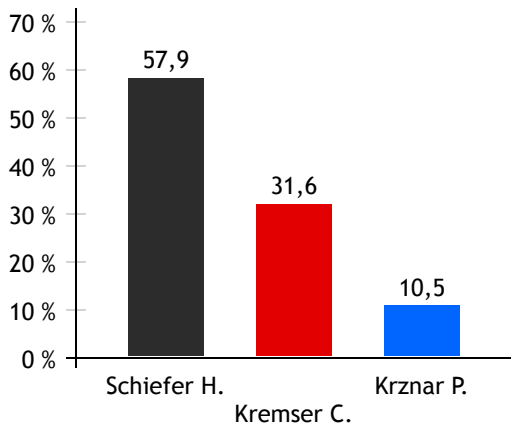
Tourismusjahr 2019/20

<b>Ankünfte</b>	<b>2.359</b>	
Wintersaison	462	19,6 %
Sommersaison	1.897	80,4 %
<b>Übernachtungen</b>	<b>7.588</b>	
Wintersaison	1.919	25,3 %
Sommersaison	5.669	74,7 %
Nächtigungen je Einwohner/-in	15,6	
<b>Betten<sup>1)</sup></b>		
Wintersaison	155	
Sommersaison	219	
<b>Bettenauslastung in %<sup>1)</sup></b>		
Wintersaison	6,8	
Sommersaison	14,1	

Quelle: Land Salzburg <sup>1)</sup> ohne Campingplätze

# Gemeindewahlen

Bürgermeisterwahl 2019



Bürgermeister  
Schiefer Hans-Jürgen      ÖVP

Gemeindevertretungswahl 2019

Wahlberechtigte	433	
Wahlbeteiligung	88,9 %	
	Stimmen	Mandate
ÖVP	54,5 %	5
SPÖ	28,9 %	3
FPÖ	16,6 %	1

Quelle: Land Salzburg