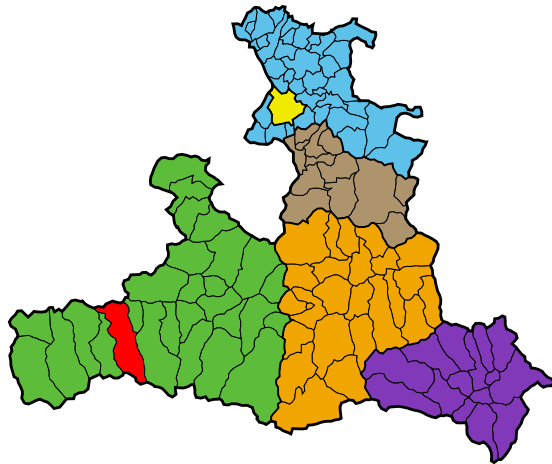


# Stadtgemeinde Mittersill

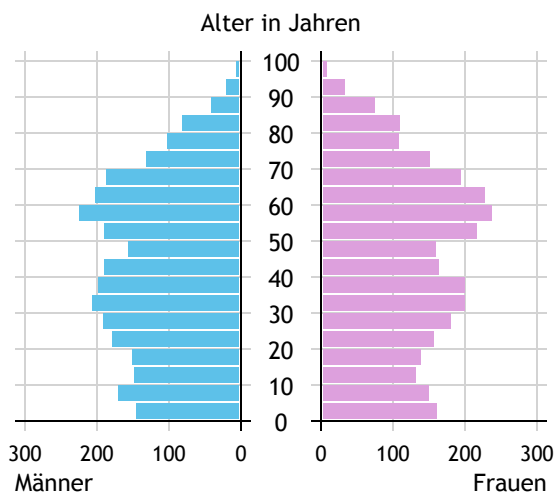


<b>Allgemeines</b>	
Seehöhe	790 m
Katasterfläche	132,0 km <sup>2</sup>
Dauersiedlungsraum	21,8 km <sup>2</sup>
landwirtschaftliche Nutzfläche	16,2 km <sup>2</sup>
Bevölkerung je km <sup>2</sup>	44,0
<b>höchste Erhebung</b>	
Höhe	Tauernkogel 2.988 m
Entfernung zum Bezirkshauptort	26 km
Entfernung zur Landeshauptstadt	120 km
<b>Politisches</b>	
Politischer Bezirk	Zell am See
Gerichtsbezirk	Zell am See

Quellen: Statistik Austria, Sagis

## Bevölkerung

### Bevölkerungspyramide

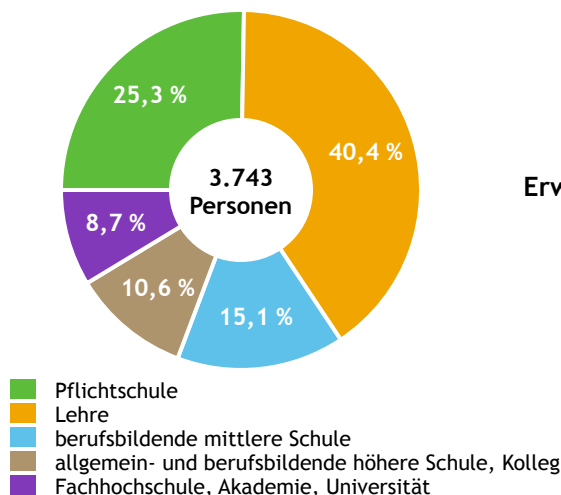


<b>Bevölkerung per 1.1.2024</b>	<b>5.763</b>	
Männer	2.845	49,4 %
Frauen	2.918	50,6 %
ausländische Staatsangehörige	1.277	22,2 %
<b>Altersstruktur</b>		<b>5.763</b>
0 bis 5 Jahre	361	6,3 %
6 bis 14 Jahre	521	9,0 %
15 bis 24 Jahre	609	10,6 %
25 bis 64 Jahre	3.078	53,4 %
65 Jahre und älter	1.194	20,7 %
Durchschnittsalter	43,2	
<b>Entwicklung 2019 bis 2024</b>		<b>+ 332</b>
Geborene minus Gestorbene	- 10	
Zuzüge minus Wegzüge <sup>1)</sup>	+ 342	

Quelle: Land Salzburg <sup>1)</sup>inkl. Statistische Korrektur

## Bildung & Erwerbstätigkeit

### Höchste abgeschlossene Ausbildung



<b>15- bis 64-Jährige per 31.10.2021</b>	<b>3.743</b>	
Pflichtschule	946	25,3 %
Lehre	1.511	40,4 %
berufsbildende mittlere Schule	565	15,1 %
Matura, Kolleg	397	10,6 %
Hochschule, Universität	324	8,7 %

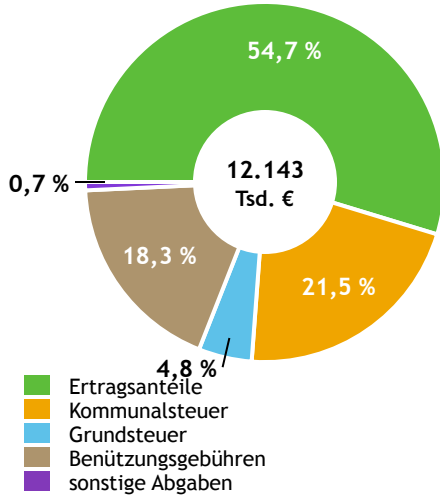
<b>Erwerbspersonen 15 Jahre und älter</b>	<b>2.986</b>	
Selbständige, Mithelfende	386	12,9 %
Unselbständige	2.475	82,9 %
Arbeitslose	125	4,2 %
Erwerbsquote in % <sup>1)</sup>	78,1	

<b>Erwerbspendler:innen</b>	
Einpendler:innen <sup>2)</sup>	1.877
Auspendler:innen	1.314

Quelle: Statistik Austria <sup>1)</sup>15 bis 64 Jahre <sup>2)</sup>ohne Ausland

# Gemeindefinanzen

## Steuereinnahmen 2022



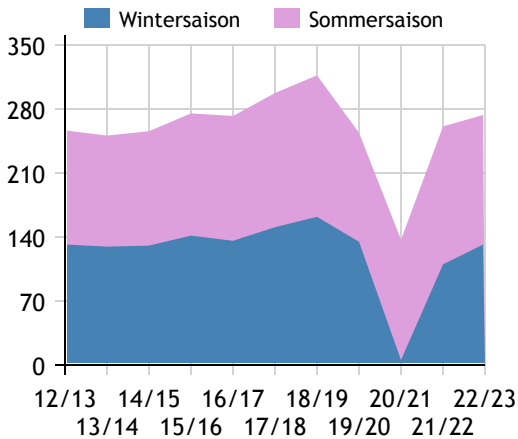
## Gemeindefinanzen 2022 (Finanzierungshaushalt in 1.000 €)

<b>voranschlagswirksame Gebarung</b>		
Einzahlungen	28.539	
Auszahlungen	28.129	
<b>nicht-voranschlagswirksame Gebarung</b>		
Einzahlungen	9.144	
Auszahlungen	9.241	
<b>Steuereinnahmen, Gebühren, Abgaben<sup>1)</sup></b>	<b>12.143</b>	
Ertragsanteile	6.642	54,7 %
Kommunalsteuer	2.610	21,5 %
Grundsteuer	580	4,8 %
Benützungsgebühren	2.224	18,3 %
sonstige Abgaben <sup>1)</sup>	88	0,7 %

Quelle: Statistik Austria <sup>1)</sup> ohne Fremdenverkehrsabgabe

# Tourismus

## Nächtigungen 2012/13 bis 2022/23 (in 1.000)



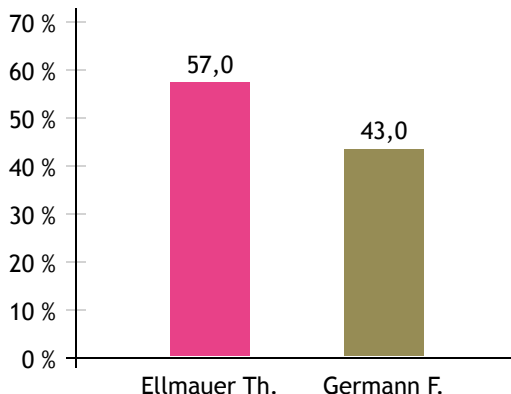
## Tourismusjahr 2022/23

<b>Ankünfte</b>	<b>66.261</b>	
Wintersaison	30.169	45,5 %
Sommersaison	36.092	54,5 %
<b>Übernachtungen</b>	<b>273.370</b>	
Wintersaison	131.763	48,2 %
Sommersaison	141.607	51,8 %
Nächtigungen je Einwohner:in	47,1	
<b>Betten<sup>1)</sup></b>		
Wintersaison	2.715	
Sommersaison	2.729	
<b>Bettenauslastung in %<sup>1)</sup></b>		
Wintersaison	26,8	
Sommersaison	28,2	

Quelle: Land Salzburg <sup>1)</sup> ohne Campingplätze

# Gemeindewahlen

## Bürgermeisterwahl 2024



## Bürgermeister Ellmayer Thomas MIT

## Gemeindevertretungswahl 2024

Wahlberechtigte	4.359	
Wahlbeteiligung	65,9 %	
	Stimmen	Mandate
SPÖ	12,4 %	3
MIT	50,4 %	13
MITTE	37,1 %	9

Quelle: Land Salzburg