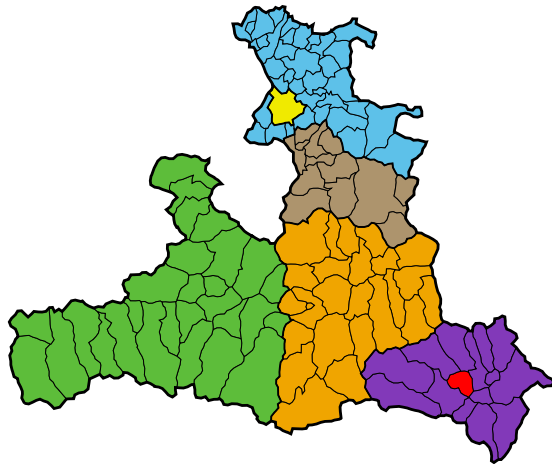


# Marktgemeinde Mauterndorf

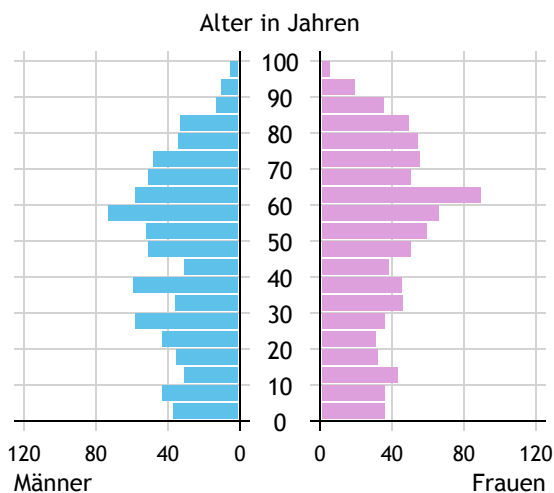


<b>Allgemeines</b>	
Seehöhe	1.123 m
Katasterfläche	32,7 km <sup>2</sup>
Dauersiedlungsraum	9,4 km <sup>2</sup>
landwirtschaftliche Nutzfläche	7,7 km <sup>2</sup>
Bevölkerung je km <sup>2</sup>	48,9
höchste Erhebung	Speiereck
Höhe	2.411 m
Entfernung zum Bezirkshauptort	11 km
Entfernung zur Landeshauptstadt	109 km
<b>Politisches</b>	
Politischer Bezirk	Tamsweg
Gerichtsbezirk	Tamsweg

Quellen: Statistik Austria, Sagis

## Bevölkerung

### Bevölkerungspyramide

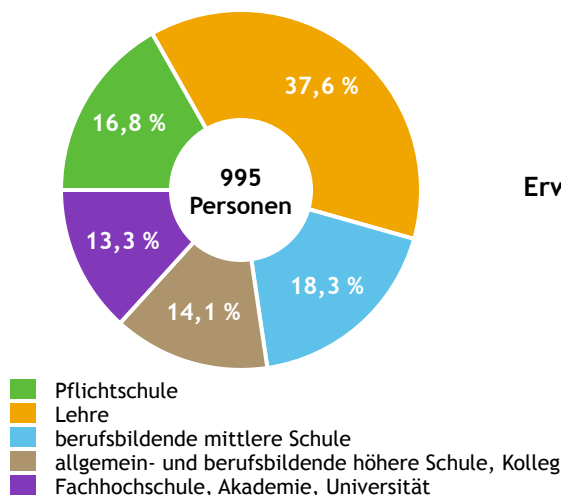


<b>Bevölkerung per 1.1.2021</b>	<b>1.595</b>	
Männer	761	47,7 %
Frauen	834	52,3 %
ausländische Staatsangehörige	173	10,8 %
<b>Altersstruktur</b>	<b>1.595</b>	
0 bis 5 Jahre	85	5,3 %
6 bis 14 Jahre	129	8,1 %
15 bis 24 Jahre	133	8,3 %
25 bis 64 Jahre	815	51,1 %
65 Jahre und älter	433	27,1 %
Durchschnittsalter	47,7	
<b>Entwicklung 2016 bis 2021</b>	<b>- 104</b>	
Geborene minus Gestorbene	- 62	
Zuzüge minus Wegzüge <sup>1)</sup>	- 42	

Quelle: Land Salzburg <sup>1)</sup>inkl. Statistische Korrektur

## Bildung & Erwerbstätigkeit

### Höchste abgeschlossene Ausbildung

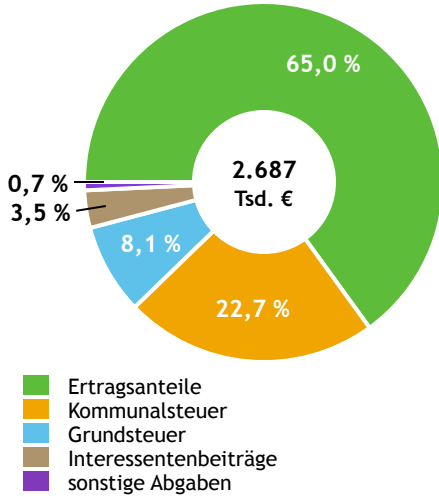


<b>15- bis 64-Jährige per 31.10.2018</b>	<b>995</b>	
Pflichtschule	167	16,8 %
Lehre	374	37,6 %
berufsbildende mittlere Schule	182	18,3 %
Matura, Kolleg	140	14,1 %
Hochschule, Universität	132	13,3 %
<b>Erwerbspersonen 15 Jahre und älter</b>	<b>766</b>	
Selbständige, Mithelfende	144	18,8 %
Unselbständige	577	75,3 %
Arbeitslose	45	5,9 %
Erwerbsquote in % <sup>1)</sup>	75,3	
<b>Erwerbpendler/-innen</b>		
Einpendler/-innen <sup>2)</sup>	547	
Auspender/-innen	380	

Quelle: Statistik Austria <sup>1)</sup>15 bis 64 Jahre <sup>2)</sup>ohne Ausland

# Gemeindefinanzen

Steuereinnahmen 2019



Gemeindefinanzen 2019

(in 1.000 €)

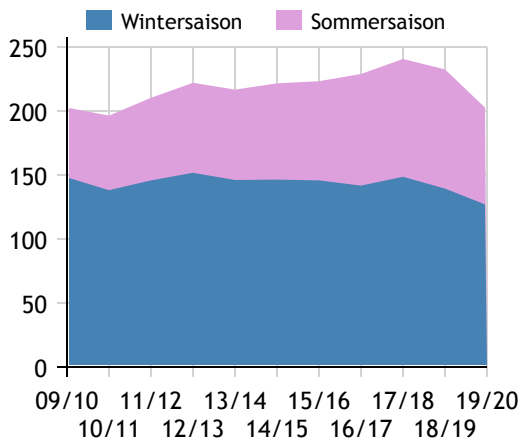
<b>ordentlicher Haushalt</b>		
Einnahmen	6.625	
Ausgaben	6.668	
<b>außerordentlicher Haushalt</b>		
Einnahmen	1.215	
Ausgaben	895	
<b>Steuereinnahmen 2.687</b>		
Ertragsanteile	1.747	65,0 %
Kommunalsteuer	611	22,7 %
Grundsteuer	217	8,1 %
Interessentenbeiträge	93	3,5 %
sonstige Abgaben <sup>1)</sup>	19	0,7 %

Quelle: Statistik Austria <sup>1)</sup> ohne Fremdenverkehrsabgabe

# Tourismus

Nächtigungen 2009/10 bis 2019/20

(in 1.000)



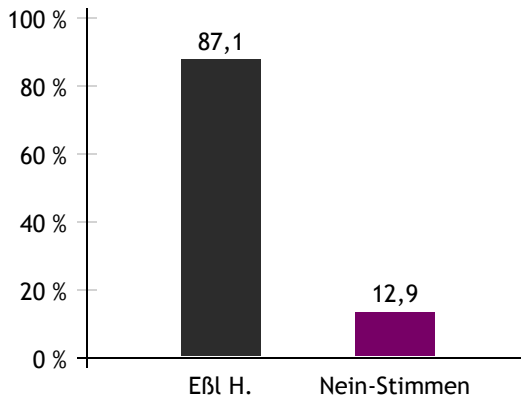
Tourismusjahr 2019/20

<b>Ankünfte 39.911</b>		
Wintersaison	24.563	61,5 %
Sommersaison	15.348	38,5 %
<b>Übernachtungen 202.677</b>		
Wintersaison	127.003	62,7 %
Sommersaison	75.674	37,3 %
Nächtigungen je Einwohner/-in 126,8		
<b>Betten<sup>1)</sup></b>		
Wintersaison	2.242	
Sommersaison	2.132	
<b>Bettenauslastung in %<sup>1)</sup></b>		
Wintersaison	27,3	
Sommersaison	15,0	

Quelle: Land Salzburg <sup>1)</sup> ohne Campingplätze

# Gemeindewahlen

Bürgermeisterwahl 2019



Bürgermeister  
Eßl Herbert      ÖVP

Gemeindevertretungswahl 2019

Wahlberechtigte	1.376	
Wahlbeteiligung	73,8 %	
<b>Stimmen</b>		
ÖVP	65,2 %	Mandate 12
SPÖ	20,3 %	3
FPÖ	14,5 %	2

Quelle: Land Salzburg