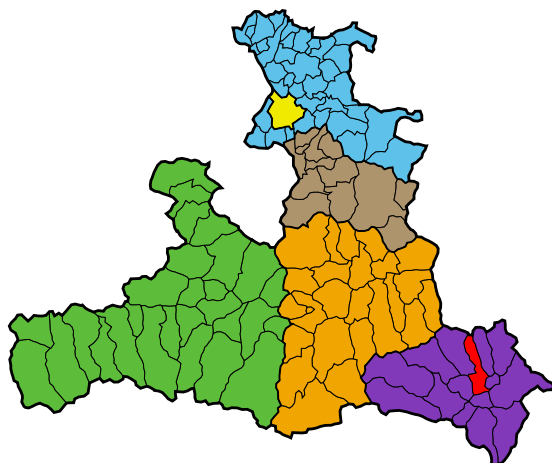


Gemeinde Mariapfarr

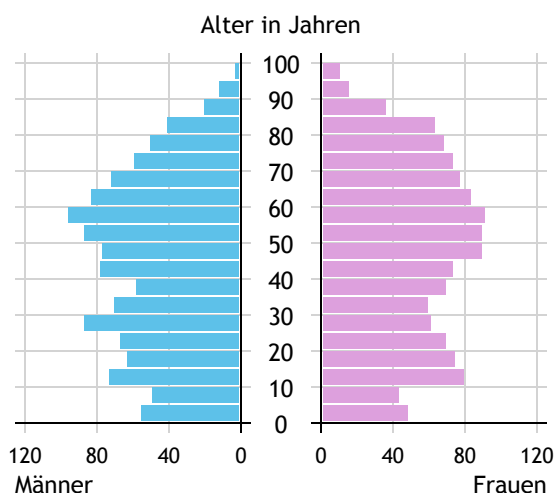


Allgemeines	
Seehöhe	1.120 m
Katasterfläche	47,4 km ²
Dauersiedlungsraum	14,2 km ²
landwirtschaftliche Nutzfläche	12,4 km ²
Bevölkerung je km ²	50,5
höchste Erhebung	Hocheck
Höhe	2.638 m
Entfernung zum Bezirkshauptort	8 km
Entfernung zur Landeshauptstadt	114 km
Politisches	
Politischer Bezirk	Tamsweg
Gerichtsbezirk	Tamsweg

Quellen: Statistik Austria, Sagis

Bevölkerung

Bevölkerungspyramide

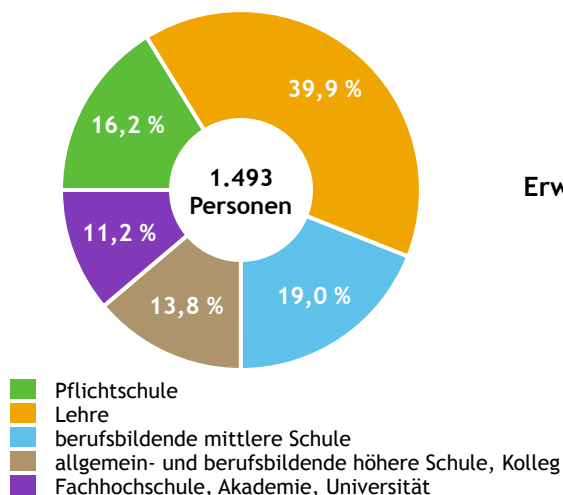


Bevölkerung per 1.1.2021	2.389	
Männer	1.160	48,6 %
Frauen	1.229	51,4 %
ausländische Staatsangehörige	149	6,2 %
Altersstruktur	2.389	
0 bis 5 Jahre	123	5,1 %
6 bis 14 Jahre	212	8,9 %
15 bis 24 Jahre	265	11,1 %
25 bis 64 Jahre	1.218	51,0 %
65 Jahre und älter	571	23,9 %
Durchschnittsalter	45,1	
Entwicklung 2016 bis 2021	+ 9	
Geborene minus Gestorbene	- 82	
Zuzüge minus Wegzüge ¹⁾	+ 91	

Quelle: Land Salzburg ¹⁾inkl. Statistische Korrektur

Bildung & Erwerbstätigkeit

Höchste abgeschlossene Ausbildung



15- bis 64-Jährige per 31.10.2018	1.493	
Pflichtschule	242	16,2 %
Lehre	595	39,9 %
berufsbildende mittlere Schule	283	19,0 %
Matura, Kolleg	206	13,8 %
Hochschule, Universität	167	11,2 %

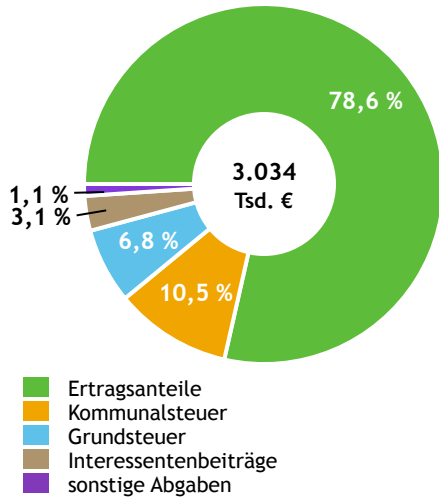
Erwerbspersonen 15 Jahre und älter	1.224	
Selbständige, Mithelfende	232	19,0 %
Unselbständige	929	75,9 %
Arbeitslose	63	5,1 %
Erwerbsquote in % ¹⁾	80,1	

Erwerbpendler/-innen	
Einpendler/-innen ²⁾	261
Auspender/-innen	739

Quelle: Statistik Austria ¹⁾15 bis 64 Jahre ²⁾ohne Ausland

Gemeindefinanzen

Steuereinnahmen 2019



Gemeindefinanzen 2019

(in 1.000 €)

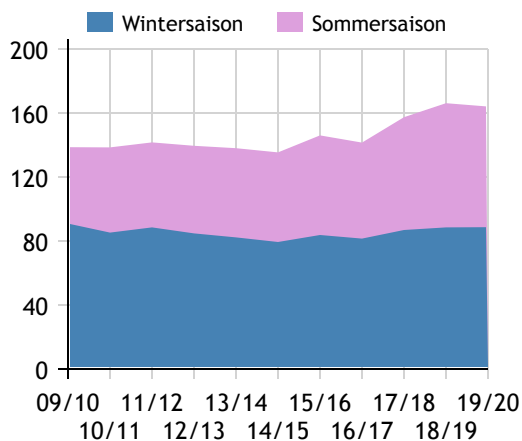
ordentlicher Haushalt		
Einnahmen	5.326	
Ausgaben	5.092	
außerordentlicher Haushalt		
Einnahmen	2.294	
Ausgaben	2.199	
Steuereinnahmen 3.034		
Ertragsanteile	2.383	78,6 %
Kommunalsteuer	318	10,5 %
Grundsteuer	205	6,8 %
Interessentenbeiträge	93	3,1 %
sonstige Abgaben ¹⁾	35	1,1 %

Quelle: Statistik Austria ¹⁾ ohne Fremdenverkehrsabgabe

Tourismus

Nächtigungen 2009/10 bis 2019/20

(in 1.000)



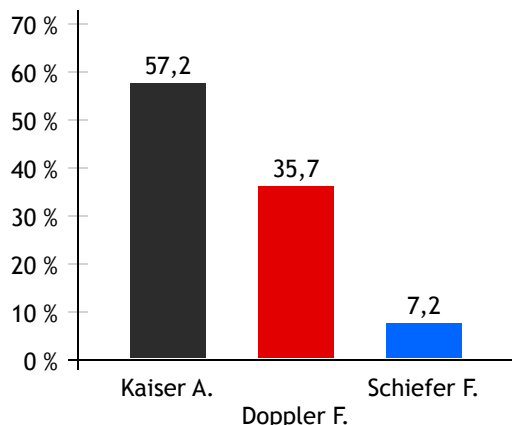
Tourismusjahr 2019/20

Ankünfte 31.634		
Wintersaison	18.666	59,0 %
Sommersaison	12.968	41,0 %
Übernachtungen 164.091		
Wintersaison	88.609	54,0 %
Sommersaison	75.482	46,0 %
Nächtigungen je Einwohner/-in	68,7	
Betten¹⁾		
Wintersaison	1.748	
Sommersaison	1.784	
Bettenauslastung in %¹⁾		
Wintersaison	27,9	
Sommersaison	23,0	

Quelle: Land Salzburg ¹⁾ ohne Campingplätze

Gemeindewahlen

Bürgermeisterwahl 2019



Bürgermeister

Kaiser Andreas ÖVP

Gemeindevertretungswahl 2019

Wahlberechtigte	2.018	
Wahlbeteiligung	78,6 %	
	Stimmen	Mandate
ÖVP	55,8 %	10
SPÖ	32,7 %	5
FPÖ	11,5 %	2

Quelle: Land Salzburg