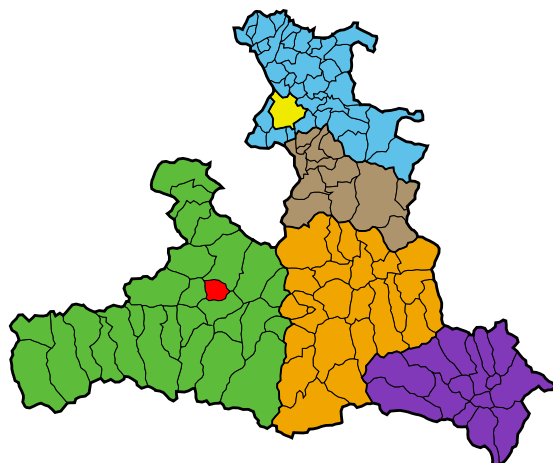


# Gemeinde Maishofen

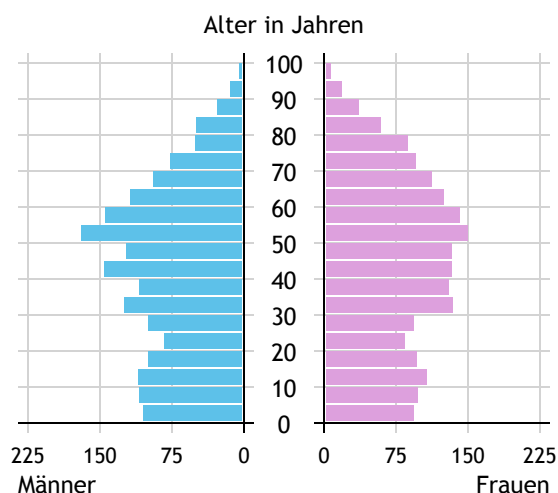


<b>Allgemeines</b>	
Seehöhe	768 m
Katasterfläche	29,5 km <sup>2</sup>
Dauersiedlungsraum	12,6 km <sup>2</sup>
landwirtschaftliche Nutzfläche	10,4 km <sup>2</sup>
Bevölkerung je km <sup>2</sup>	124,1
höchste Erhebung	Sausteign
(230 m nördlich vom Gipfelkreuz)	
Höhe	1.913 m
Entfernung zum Bezirkshauptort	8 km
Entfernung zur Landeshauptstadt	78 km
<b>Politisches</b>	
Politischer Bezirk	Zell am See
Gerichtsbezirk	Zell am See

Quellen: Statistik Austria, Sagis

## Bevölkerung

### Bevölkerungspyramide

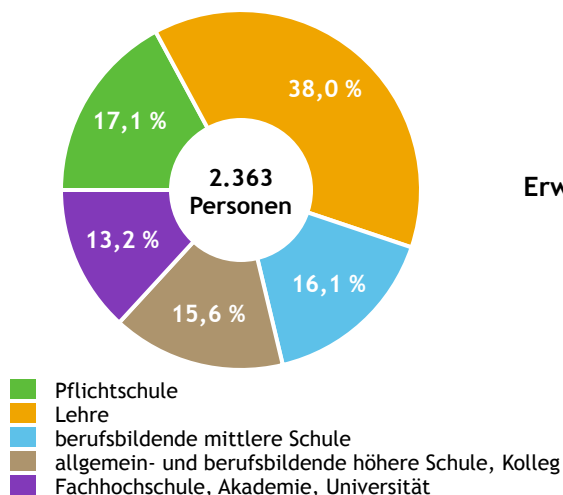


<b>Bevölkerung per 1.1.2024</b>	<b>3.663</b>	
Männer	1.795	49,0 %
Frauen	1.868	51,0 %
ausländische Staatsangehörige	555	15,2 %
<b>Altersstruktur</b>		<b>3.663</b>
0 bis 5 Jahre	230	6,3 %
6 bis 14 Jahre	373	10,2 %
15 bis 24 Jahre	350	9,6 %
25 bis 64 Jahre	2.019	55,1 %
65 Jahre und älter	691	18,9 %
Durchschnittsalter	42,7	
<b>Entwicklung 2019 bis 2024</b>		<b>+ 35</b>
Geborene minus Gestorbene	- 6	
Zuzüge minus Wegzüge <sup>1)</sup>	+ 41	

Quelle: Land Salzburg <sup>1)</sup>inkl. Statistische Korrektur

## Bildung & Erwerbstätigkeit

### Höchste abgeschlossene Ausbildung

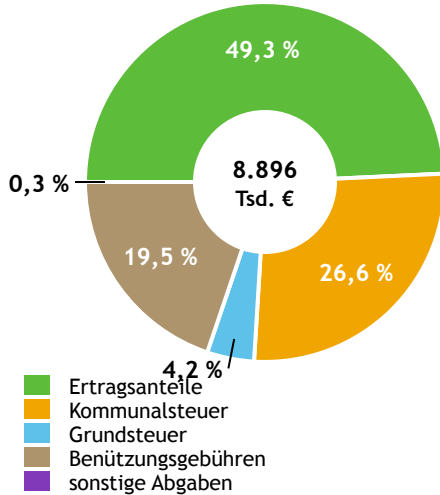


<b>15- bis 64-Jährige per 31.10.2021</b>	<b>2.363</b>	
Pflichtschule	405	17,1 %
Lehre	899	38,0 %
berufsbildende mittlere Schule	380	16,1 %
Matura, Kolleg	368	15,6 %
Hochschule, Universität	311	13,2 %
<b>Erwerbspersonen 15 Jahre und älter</b>		<b>1.950</b>
Selbständige, Mithelfende	268	13,7 %
Unselbständige	1.602	82,2 %
Arbeitslose	80	4,1 %
Erwerbsquote in % <sup>1)</sup>	80,6	
<b>Erwerbspendler:innen</b>		
Einpendler:innen <sup>2)</sup>	1.925	
Auspender:innen	1.172	

Quelle: Statistik Austria <sup>1)</sup>15 bis 64 Jahre <sup>2)</sup>ohne Ausland

## Gemeindefinanzen

### Steuereinnahmen 2022



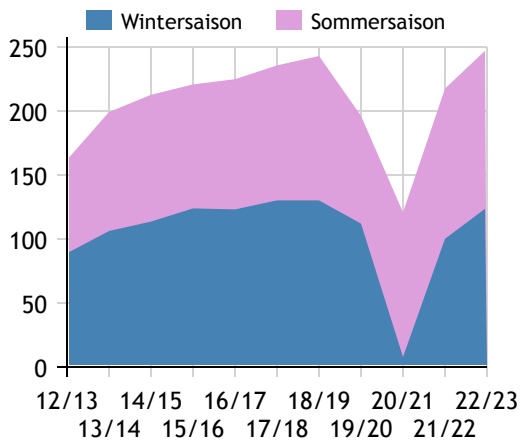
### Gemeindefinanzen 2022 (Finanzierungshaushalt in 1.000 €)

<b>voranschlagswirksame Gebarung</b>		
Einzahlungen	13.572	
Auszahlungen	11.774	
<b>nicht-voranschlagswirksame Gebarung</b>		
Einzahlungen	3.323	
Auszahlungen	3.356	
<b>Steuereinnahmen, Gebühren, Abgaben<sup>1)</sup></b>	<b>8.896</b>	
Ertragsanteile	4.390	49,3 %
Kommunalsteuer	2.369	26,6 %
Grundsteuer	376	4,2 %
Benützungsgebühren	1.732	19,5 %
sonstige Abgaben <sup>1)</sup>	29	0,3 %

Quelle: Statistik Austria <sup>1)</sup> ohne Fremdenverkehrsabgabe

## Tourismus

### Nächtigungen 2012/13 bis 2022/23 (in 1.000)



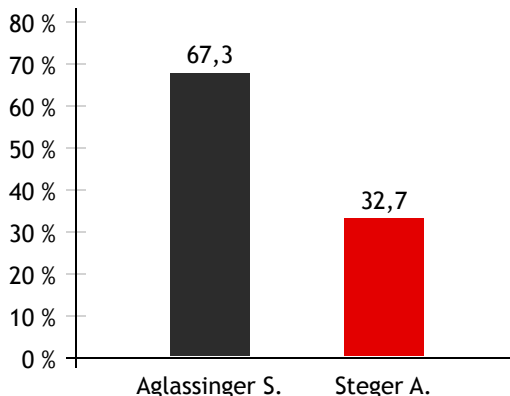
### Tourismusjahr 2022/23

<b>Ankünfte</b>	<b>49.565</b>	
Wintersaison	24.618	49,7 %
Sommersaison	24.947	50,3 %
<b>Übernachtungen</b>	<b>247.109</b>	
Wintersaison	123.598	50,0 %
Sommersaison	123.511	50,0 %
Nächtigungen je Einwohner:in	67,4	
<b>Betten<sup>1)</sup></b>		
Wintersaison	2.118	
Sommersaison	2.102	
<b>Bettenauslastung in %<sup>1)</sup></b>		
Wintersaison	31,1	
Sommersaison	29,0	

Quelle: Land Salzburg <sup>1)</sup> ohne Campingplätze

## Gemeindewahlen

### Bürgermeisterwahl 2024



**Bürgermeister**  
Aglassinger Stefan      ÖVP

### Gemeindevertretungswahl 2024

Wahlberechtigte	2.893	
Wahlbeteiligung	71,8 %	
	Stimmen	Mandate
ÖVP	63,1 %	13
SPÖ	36,9 %	8

Quelle: Land Salzburg