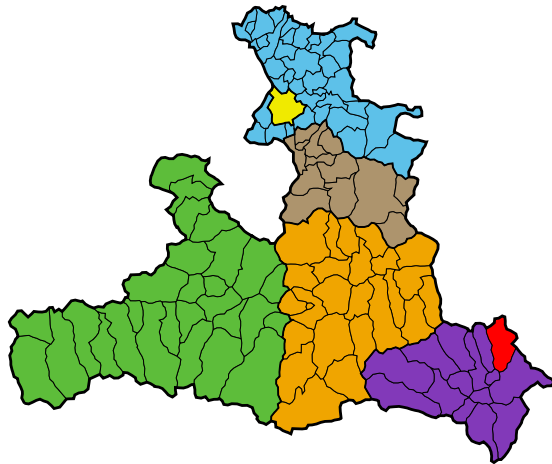


Gemeinde Lessach

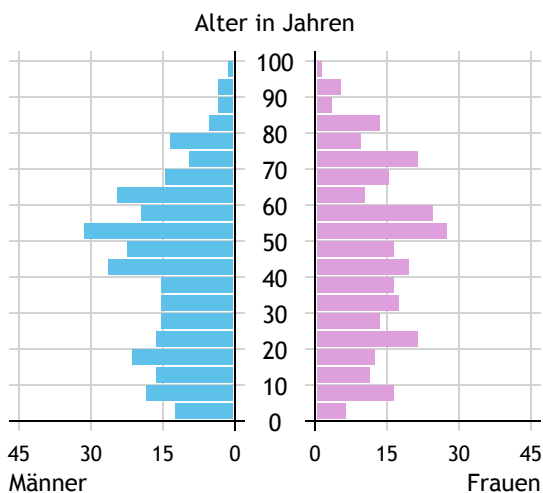


Allgemeines	
Seehöhe	1.198 m
Katasterfläche	72,2 km ²
Dauersiedlungsraum	4,8 km ²
landwirtschaftliche Nutzfläche	5,7 km ²
Bevölkerung je km ²	7,4
höchste Erhebung	Hochgolling
Höhe	2.862 m
Entfernung zum Bezirkshauptort	7 km
Entfernung zur Landeshauptstadt	129 km
Politisches	
Politischer Bezirk	Tamsweg
Gerichtsbezirk	Tamsweg

Quellen: Statistik Austria, Sagis

Bevölkerung

Bevölkerungspyramide

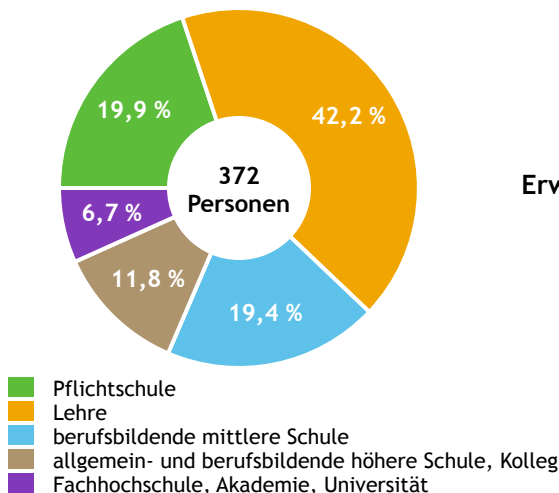


Bevölkerung per 1.1.2021	533	
Männer	278	52,2 %
Frauen	255	47,8 %
ausländische Staatsangehörige	17	3,2 %
Altersstruktur		
0 bis 5 Jahre	21	3,9 %
6 bis 14 Jahre	52	9,8 %
15 bis 24 Jahre	66	12,4 %
25 bis 64 Jahre	293	55,0 %
65 Jahre und älter	101	18,9 %
Durchschnittsalter	43,5	
Entwicklung 2016 bis 2021		
Geborene minus Gestorbene	- 4	
Zuzüge minus Wegzüge ¹⁾	- 35	

Quelle: Land Salzburg ¹⁾inkl. Statistische Korrektur

Bildung & Erwerbstätigkeit

Höchste abgeschlossene Ausbildung



15- bis 64-Jährige per 31.10.2018	372	
Pflichtschule	74	19,9 %
Lehre	157	42,2 %
berufsbildende mittlere Schule	72	19,4 %
Matura, Kolleg	44	11,8 %
Hochschule, Universität	25	6,7 %

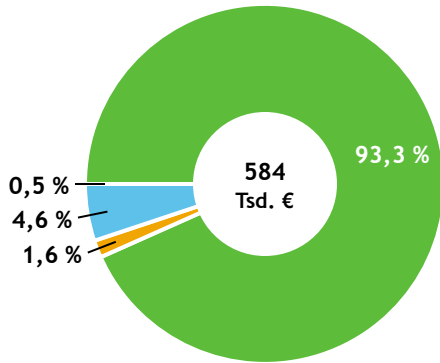
Erwerbspersonen 15 Jahre und älter	310	
Selbständige, Mithelfende	66	21,3 %
Unselbständige	239	77,1 %
Arbeitslose	5	1,6 %
Erwerbsquote in % ¹⁾	81,5	

Erwerbpendler/-innen	
Einpendler/-innen ²⁾	8
Auspender/-innen	227

Quelle: Statistik Austria ¹⁾15 bis 64 Jahre ²⁾ohne Ausland

Gemeindefinanzen

Steuereinnahmen 2019



- Ertragsanteile
- Kommunalsteuer
- Grundsteuer
- Interessentenbeiträge
- sonstige Abgaben

Gemeindefinanzen 2019

(in 1.000 €)

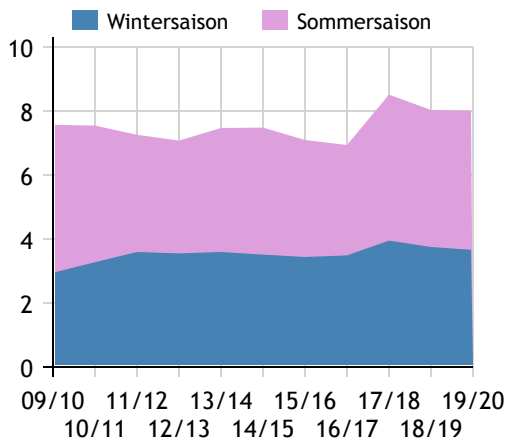
ordentlicher Haushalt		
Einnahmen	1.643	
Ausgaben	1.340	
außerordentlicher Haushalt		
Einnahmen	1.634	
Ausgaben	1.634	
Steuereinnahmen		
Ertragsanteile	545	93,3 %
Kommunalsteuer	9	1,6 %
Grundsteuer	27	4,6 %
Interessentenbeiträge	0	0,0 %
sonstige Abgaben ¹⁾	3	0,5 %

Quelle: Statistik Austria ¹⁾ ohne Fremdenverkehrsabgabe

Tourismus

Nächtigungen 2009/10 bis 2019/20

(in 1.000)



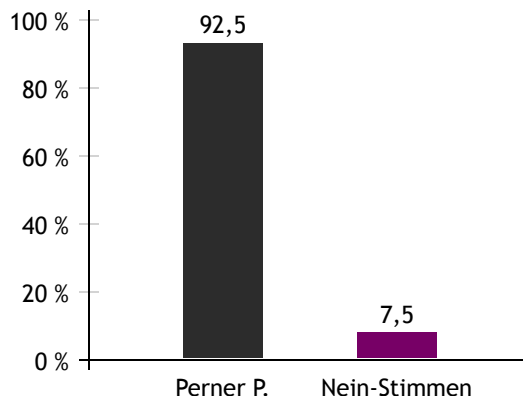
Tourismusjahr 2019/20

Ankünfte		
Wintersaison	623	42,4 %
Sommersaison	848	57,6 %
Übernachtungen		
Wintersaison	3.665	45,7 %
Sommersaison	4.350	54,3 %
Nächtigungen je Einwohner/-in		
	15,0	
Betten¹⁾		
Wintersaison	120	
Sommersaison	156	
Bettenauslastung in %¹⁾		
Wintersaison	16,8	
Sommersaison	15,2	

Quelle: Land Salzburg ¹⁾ ohne Campingplätze

Gemeindewahlen

Bürgermeisterwahl 2019



Bürgermeister
Perner Peter ÖVP

Gemeindevertretungswahl 2019

Wahlberechtigte	474	
Wahlbeteiligung	78,1 %	
Stimmen		
ÖVP	59,5 %	Mandate 6
SPÖ	18,6 %	1
FPÖ	21,9 %	2

Quelle: Land Salzburg