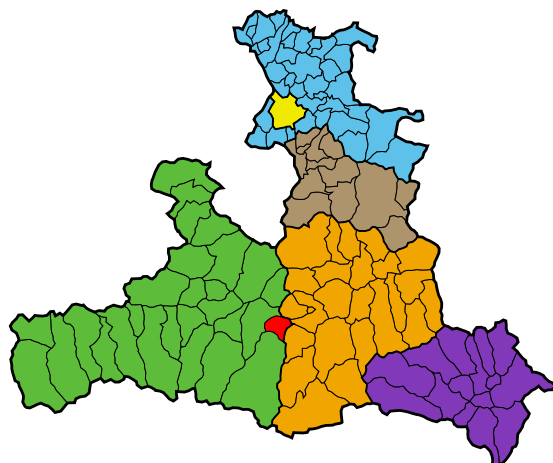


# Gemeinde Lend

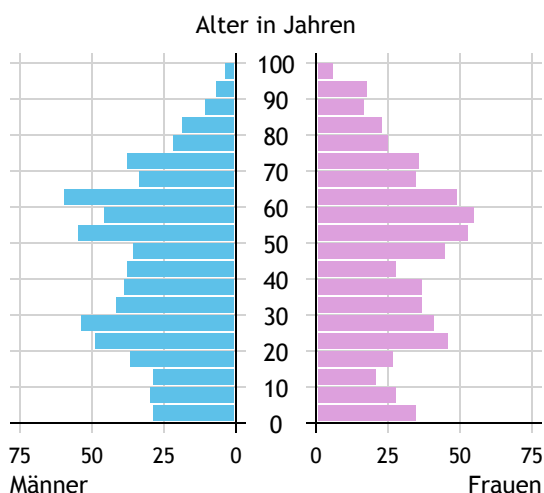


<b>Allgemeines</b>	
Seehöhe	663 m
Katasterfläche	29,4 km <sup>2</sup>
Dauersiedlungsraum	7,2 km <sup>2</sup>
landwirtschaftliche Nutzfläche	6,6 km <sup>2</sup>
Bevölkerung je km <sup>2</sup>	43,6
höchste Erhebung	Bernkogel
Höhe	2.325 m
Entfernung zum Bezirkshauptort	23 km
Entfernung zur Landeshauptstadt	77 km
<b>Politisches</b>	
Politischer Bezirk	Zell am See
Gerichtsbezirk	Zell am See

Quellen: Statistik Austria, Sagis

## Bevölkerung

### Bevölkerungspyramide

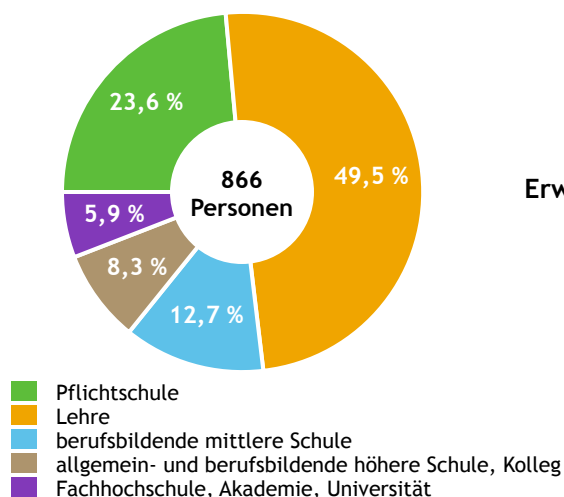


<b>Bevölkerung per 1.1.2021</b>	<b>1.261</b>	
Männer	639	50,7 %
Frauen	622	49,3 %
ausländische Staatsangehörige	165	13,1 %
<b>Altersstruktur</b>	<b>1.261</b>	
0 bis 5 Jahre	75	5,9 %
6 bis 14 Jahre	85	6,7 %
15 bis 24 Jahre	151	12,0 %
25 bis 64 Jahre	683	54,2 %
65 Jahre und älter	267	21,2 %
Durchschnittsalter	44,6	
<b>Entwicklung 2016 bis 2021</b>	<b>- 94</b>	
Geborene minus Gestorbene	- 39	
Zuzüge minus Wegzüge <sup>1)</sup>	- 55	

Quelle: Land Salzburg <sup>1)</sup>inkl. Statistische Korrektur

## Bildung & Erwerbstätigkeit

### Höchste abgeschlossene Ausbildung



<b>15- bis 64-Jährige per 31.10.2018</b>	<b>866</b>	
Pflichtschule	204	23,6 %
Lehre	429	49,5 %
berufsbildende mittlere Schule	110	12,7 %
Matura, Kolleg	72	8,3 %
Hochschule, Universität	51	5,9 %

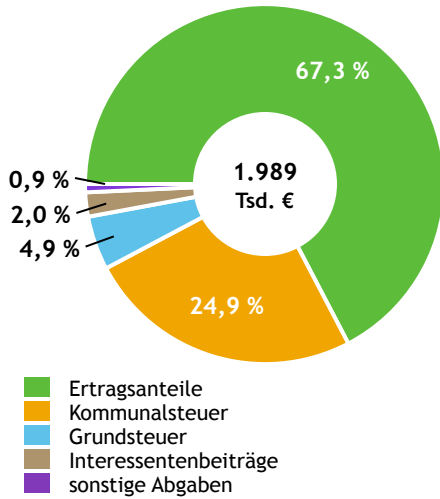
<b>Erwerbspersonen 15 Jahre und älter</b>	<b>687</b>	
Selbständige, Mithelfende	85	12,4 %
Unselbständige	541	78,7 %
Arbeitslose	61	8,9 %
Erwerbsquote in % <sup>1)</sup>	78,2	

<b>Erwerbpendler/-innen</b>	
Einpendler/-innen <sup>2)</sup>	308
Auspender/-innen	420

Quelle: Statistik Austria <sup>1)</sup>15 bis 64 Jahre <sup>2)</sup>ohne Ausland

# Gemeindefinanzen

Steuereinnahmen 2019



Gemeindefinanzen 2019

(in 1.000 €)

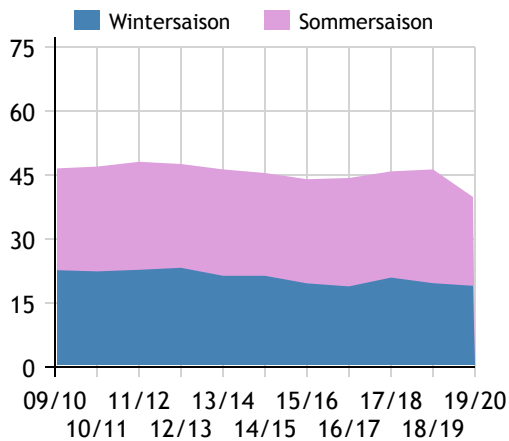
<b>ordentlicher Haushalt</b>		
Einnahmen	3.360	
Ausgaben	3.368	
<b>außerordentlicher Haushalt</b>		
Einnahmen	247	
Ausgaben	238	
<b>Steuereinnahmen</b>	<b>1.989</b>	
Ertragsanteile	1.339	67,3 %
Kommunalsteuer	496	24,9 %
Grundsteuer	97	4,9 %
Interessentenbeiträge	40	2,0 %
sonstige Abgaben <sup>1)</sup>	18	0,9 %

Quelle: Statistik Austria <sup>1)</sup> ohne Fremdenverkehrsabgabe

# Tourismus

Nächtigungen 2009/10 bis 2019/20

(in 1.000)



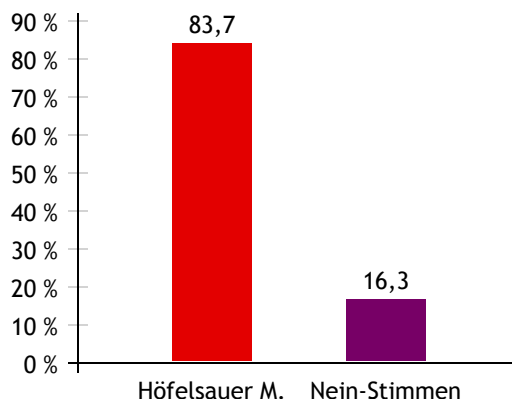
Tourismusjahr 2019/20

<b>Ankünfte</b>	<b>7.613</b>	
Wintersaison	3.350	44,0 %
Sommersaison	4.263	56,0 %
<b>Übernachtungen</b>	<b>39.853</b>	
Wintersaison	19.035	47,8 %
Sommersaison	20.818	52,2 %
Nächtigungen je Einwohner/-in	31,1	
<b>Betten<sup>1)</sup></b>		
Wintersaison	480	
Sommersaison	480	
<b>Bettenauslastung in %<sup>1)</sup></b>		
Wintersaison	21,5	
Sommersaison	21,9	

Quelle: Land Salzburg <sup>1)</sup> ohne Campingplätze

# Gemeindewahlen

Bürgermeisterwahl 2019



Bürgermeisterin  
Höfelsauer Michaela SPÖ

Gemeindevertretungswahl 2019

Wahlberechtigte	1.059	
Wahlbeteiligung	81,5 %	
	Stimmen	Mandate
ÖVP	48,9 %	6
SPÖ	51,1 %	7

Quelle: Land Salzburg