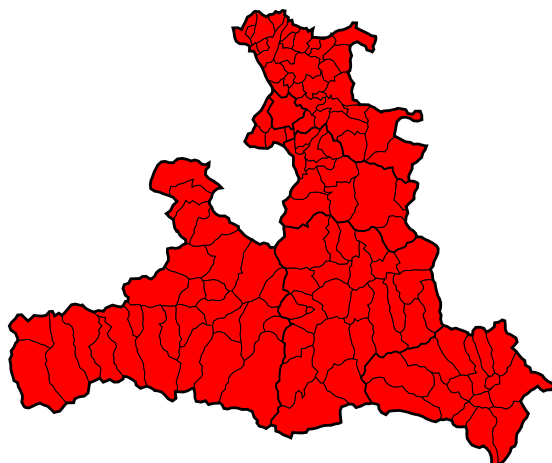


Land Salzburg

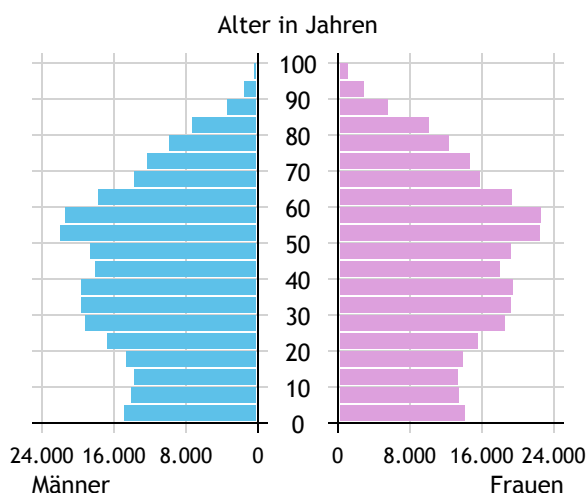


Allgemeines		
Seehöhe		736 m
Katasterfläche		7.154,6 km ²
Dauersiedlungsraum		1.496,1 km ²
landwirtschaftliche Nutzfläche		1.124,9 km ²
Bevölkerung je km ²		78,0
höchste Erhebung	Großvenediger	
Höhe		3.657 m

Quellen: Statistik Austria, Sagis

Bevölkerung

Bevölkerungspyramide

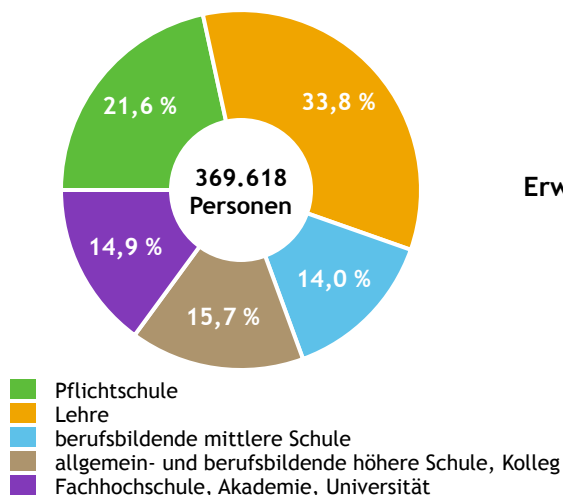


Bevölkerung per 1.1.2021	560.710	
Männer	274.351	48,9 %
Frauen	286.359	51,1 %
ausländische Staatsangehörige	101.938	18,2 %
Altersstruktur	560.710	
0 bis 5 Jahre	33.969	6,1 %
6 bis 14 Jahre	48.054	8,6 %
15 bis 24 Jahre	59.942	10,7 %
25 bis 64 Jahre	311.139	55,5 %
65 Jahre und älter	107.606	19,2 %
Durchschnittsalter	42,9	
Entwicklung 2016 bis 2021	+ 14.895	
Geborene minus Gestorbene	+ 4.917	
Zuzüge minus Wegzüge ¹⁾	+ 9.978	

Quelle: Land Salzburg ¹⁾inkl. Statistische Korrektur

Bildung & Erwerbstätigkeit

Höchste abgeschlossene Ausbildung



15- bis 64-Jährige per 31.10.2018	369.618	
Pflichtschule	79.817	21,6 %
Lehre	124.808	33,8 %
berufsbildende mittlere Schule	51.894	14,0 %
Matura, Kolleg	57.935	15,7 %
Hochschule, Universität	55.164	14,9 %

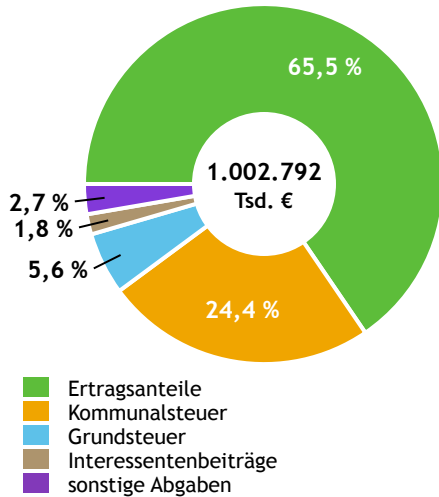
Erwerbspersonen 15 Jahre und älter	300.216	
Selbständige, Mithelfende	36.972	12,3 %
Unselbständige	248.385	82,7 %
Arbeitslose	14.859	4,9 %
Erwerbsquote in % ¹⁾	79,4	

Erwerbsspendler/-innen	
Einpendler/-innen ²⁾	33.329
Auspender/-innen	22.496

Quelle: Statistik Austria ¹⁾15 bis 64 Jahre ²⁾ohne Ausland

Gemeindefinanzen

Steuereinnahmen 2019



Gemeindefinanzen 2019

(in 1.000 €)

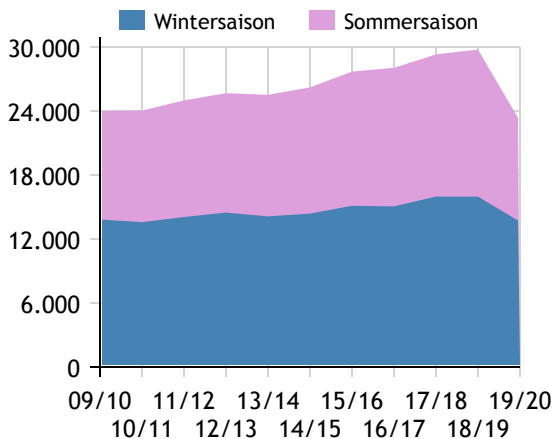
ordentlicher Haushalt		
Einnahmen	1.768.656	
Ausgaben	1.748.234	
außerordentlicher Haushalt		
Einnahmen	306.638	
Ausgaben	324.946	
Steuereinnahmen	1.002.792	
Ertragsanteile	656.562	65,5 %
Kommunalsteuer	244.819	24,4 %
Grundsteuer	55.862	5,6 %
Interessentenbeiträge	18.061	1,8 %
sonstige Abgaben ¹⁾	27.488	2,7 %

Quelle: Statistik Austria ¹⁾ ohne Fremdenverkehrsabgabe

Tourismus

Nächtigungen 2009/10 bis 2019/20

(in 1.000)



Tourismusjahr 2019/20

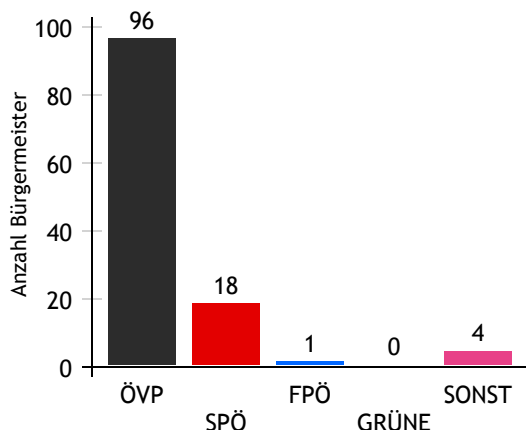
Ankünfte	5.700.557	
Wintersaison	3.251.354	57,0 %
Sommersaison	2.449.203	43,0 %
Übernachtungen	23.362.702	
Wintersaison	13.720.611	58,7 %
Sommersaison	9.642.091	41,3 %
Nächtigungen je Einwohner/-in	41,8	
Betten¹⁾		
Wintersaison	219.377	
Sommersaison	205.198	
Bettenauslastung in %¹⁾		
Wintersaison	34,1	
Sommersaison	24,1	

Quelle: Land Salzburg ¹⁾ ohne Campingplätze

Gemeindewahlen

Bürgermeisterwahlen 2019

(inkl. Nachwahlen)



Gemeindevertretungswahlen 2019

Wahlberechtigte	434.261	
Wahlbeteiligung	63,1 %	
	Stimmen	Mandate
ÖVP	47,5 %	1.153
SPÖ	27,6 %	559
FPÖ	10,1 %	213
GRÜNE	7,5 %	86
SONST	7,4 %	123

Quelle: Land Salzburg