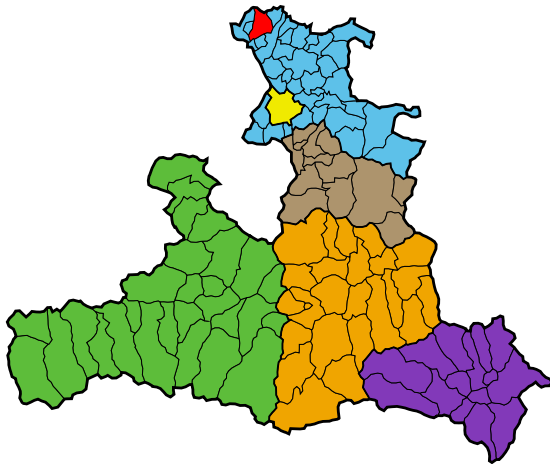


# Gemeinde Lamprechtshausen

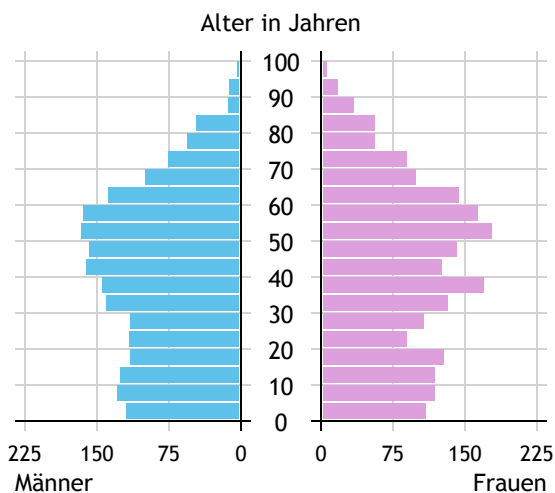


<b>Allgemeines</b>	
Seehöhe	458 m
Katasterfläche	31,8 km <sup>2</sup>
Dauersiedlungsraum	24,0 km <sup>2</sup>
landwirtschaftliche Nutzfläche	21,2 km <sup>2</sup>
Bevölkerung je km <sup>2</sup>	125,6
höchste Erhebung	Wassertrum bei Oberholz, Riedlkam
Höhe	503 m
Entfernung zur Landeshauptstadt	24 km
<b>Politisches</b>	
Politischer Bezirk	Salzburg-Umgebung
Gerichtsbezirk	Oberndorf

Quellen: Statistik Austria, Sagis

## Bevölkerung

### Bevölkerungspyramide

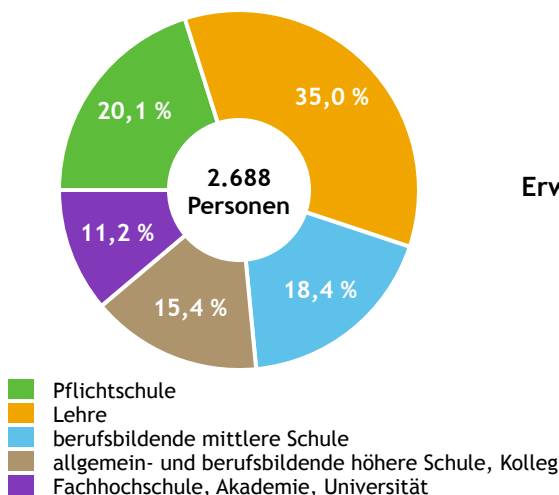


<b>Bevölkerung per 1.1.2021</b>	<b>4.055</b>	
Männer	2.038	50,3 %
Frauen	2.017	49,7 %
ausländische Staatsangehörige	463	11,4 %
<b>Altersstruktur</b>		<b>4.055</b>
0 bis 5 Jahre	265	6,5 %
6 bis 14 Jahre	436	10,8 %
15 bis 24 Jahre	436	10,8 %
25 bis 64 Jahre	2.297	56,6 %
65 Jahre und älter	621	15,3 %
Durchschnittsalter	40,9	
<b>Entwicklung 2016 bis 2021</b>		<b>+ 172</b>
Geborene minus Gestorbene	+ 115	
Zuzüge minus Wegzüge <sup>1)</sup>	+ 57	

Quelle: Land Salzburg <sup>1)</sup>inkl. Statistische Korrektur

## Bildung & Erwerbstätigkeit

### Höchste abgeschlossene Ausbildung



<b>15- bis 64-Jährige per 31.10.2018</b>	<b>2.688</b>	
Pflichtschule	541	20,1 %
Lehre	940	35,0 %
berufsbildende mittlere Schule	494	18,4 %
Matura, Kolleg	413	15,4 %
Hochschule, Universität	300	11,2 %

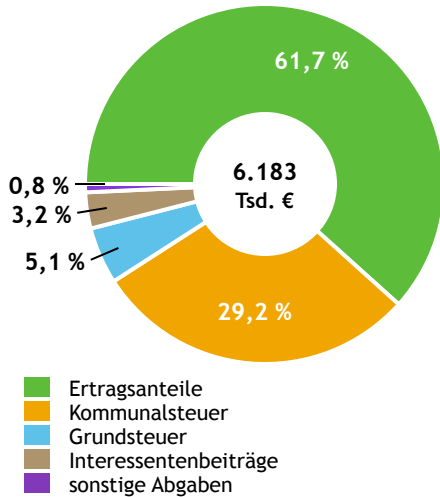
<b>Erwerbspersonen 15 Jahre und älter</b>	<b>2.240</b>	
Selbständige, Mithelfende	306	13,7 %
Unselbständige	1.854	82,8 %
Arbeitslose	80	3,6 %
Erwerbsquote in % <sup>1)</sup>	81,9	

<b>Erwerbpendler/-innen</b>	
Einpendler/-innen <sup>2)</sup>	1.231
Auspender/-innen	1.496

Quelle: Statistik Austria <sup>1)</sup>15 bis 64 Jahre <sup>2)</sup>ohne Ausland

# Gemeindefinanzen

## Steuereinnahmen 2019



## Gemeindefinanzen 2019

(in 1.000 €)

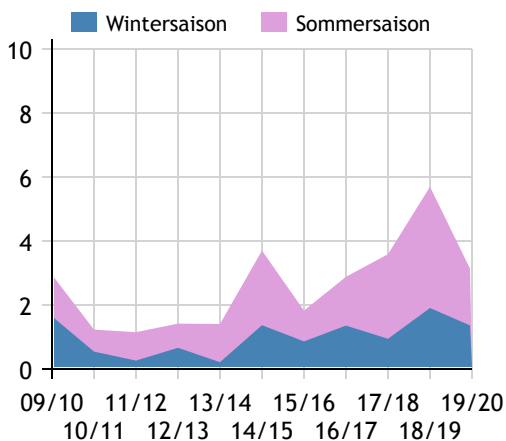
<b>ordentlicher Haushalt</b>		
Einnahmen	10.400	
Ausgaben	9.918	
<b>außerordentlicher Haushalt</b>		
Einnahmen	1.320	
Ausgaben	1.210	
<b>Steuereinnahmen</b>	<b>6.183</b>	
Ertragsanteile	3.812	61,7 %
Kommunalsteuer	1.807	29,2 %
Grundsteuer	316	5,1 %
Interessentenbeiträge	199	3,2 %
sonstige Abgaben <sup>1)</sup>	48	0,8 %

Quelle: Statistik Austria <sup>1)</sup> ohne Fremdenverkehrsabgabe

# Tourismus

## Nächtigungen 2009/10 bis 2019/20

(in 1.000)



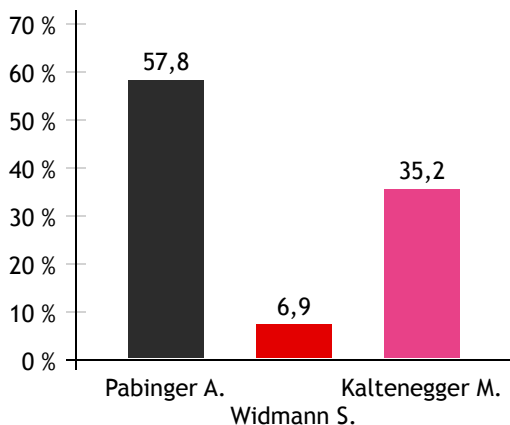
## Tourismusjahr 2019/20

<b>Ankünfte</b>	<b>1.163</b>	
Wintersaison	578	49,7 %
Sommersaison	585	50,3 %
<b>Übernachtungen</b>	<b>3.140</b>	
Wintersaison	1.364	43,4 %
Sommersaison	1.776	56,6 %
Nächtigungen je Einwohner/-in	0,8	
<b>Betten<sup>1)</sup></b>		
Wintersaison	123	
Sommersaison	129	
<b>Bettenauslastung in %<sup>1)</sup></b>		
Wintersaison	6,1	
Sommersaison	7,5	

Quelle: Land Salzburg <sup>1)</sup> ohne Campingplätze

# Gemeindewahlen

## Bürgermeisterwahl 2019



**Bürgermeisterin**  
Pabinger Andrea      ÖVP

## Gemeindevertretungswahl 2019

Wahlberechtigte	3.092	
Wahlbeteiligung	69,9 %	
	Stimmen	Mandate
ÖVP	52,6 %	12
SPÖ	12,5 %	2
FDL	34,9 %	7

Quelle: Land Salzburg