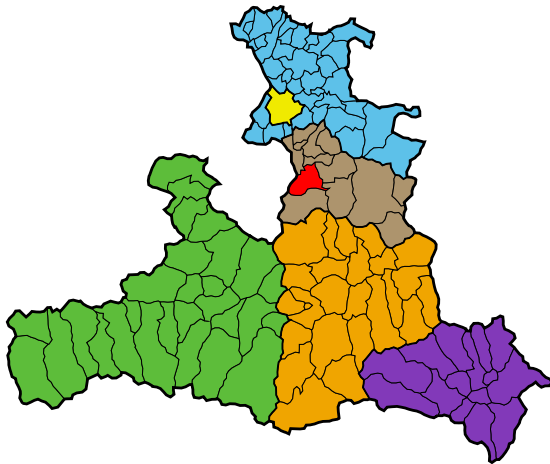


Marktgemeinde Kuchl

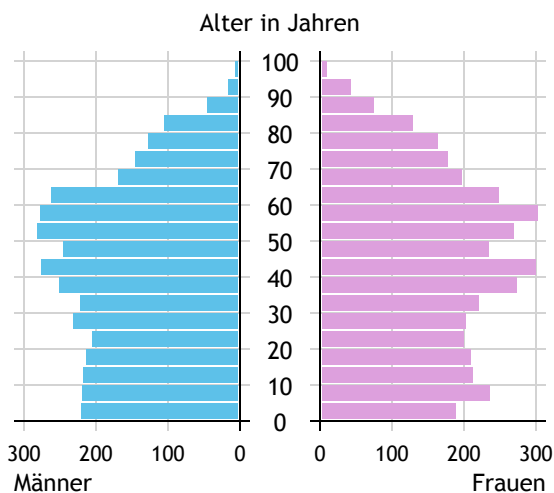


Allgemeines	
Seehöhe	468 m
Katasterfläche	46,9 km ²
Dauersiedlungsraum	20,2 km ²
landwirtschaftliche Nutzfläche	15,2 km ²
Bevölkerung je km ²	159,4
höchste Erhebung	Hoher Göll
Höhe	2.522 m
Entfernung zum Bezirkshauptort	10 km
Entfernung zur Landeshauptstadt	25 km
Politisches	
Politischer Bezirk	Hallein
Gerichtsbezirk	Hallein

Quellen: Statistik Austria, Sagis

Bevölkerung

Bevölkerungspyramide

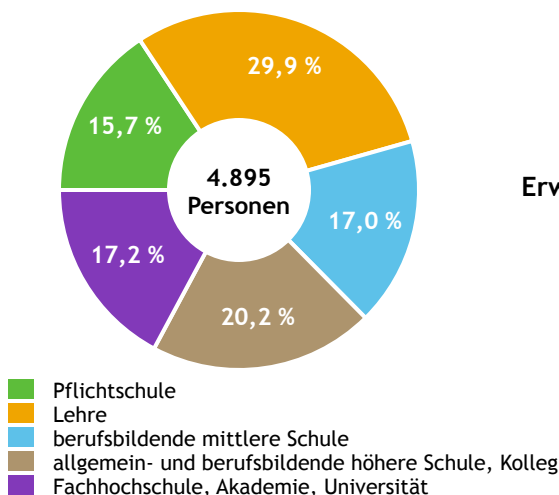


Bevölkerung per 1.1.2024	7.467	
Männer	3.658	49,0 %
Frauen	3.809	51,0 %
ausländische Staatsangehörige	874	11,7 %
Altersstruktur	7.467	
0 bis 5 Jahre	478	6,4 %
6 bis 14 Jahre	793	10,6 %
15 bis 24 Jahre	812	10,9 %
25 bis 64 Jahre	4.032	54,0 %
65 Jahre und älter	1.352	18,1 %
Durchschnittsalter	41,9	
Entwicklung 2019 bis 2024	+ 133	
Geborene minus Gestorbene	+ 86	
Zuzüge minus Wegzüge ¹⁾	+ 47	

Quelle: Land Salzburg ¹⁾inkl. Statistische Korrektur

Bildung & Erwerbstätigkeit

Höchste abgeschlossene Ausbildung



15- bis 64-Jährige per 31.10.2021	4.895	
Pflichtschule	769	15,7 %
Lehre	1.464	29,9 %
berufsbildende mittlere Schule	830	17,0 %
Matura, Kolleg	991	20,2 %
Hochschule, Universität	841	17,2 %

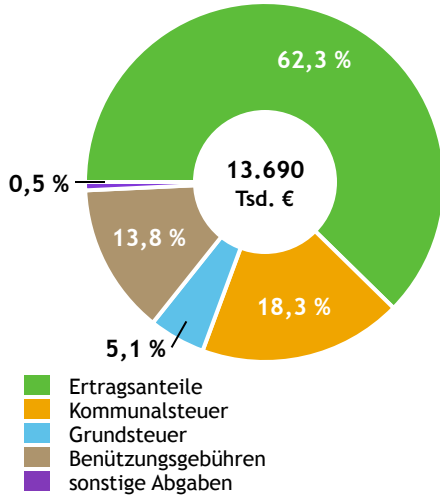
Erwerbspersonen 15 Jahre und älter	4.037	
Selbständige, Mithelfende	464	11,5 %
Unselbständige	3.496	86,6 %
Arbeitslose	77	1,9 %
Erwerbsquote in % ¹⁾	81,0	

Erwerbspendler:innen	
Einpendler:innen ²⁾	1.572
Auspendler:innen	2.703

Quelle: Statistik Austria ¹⁾15 bis 64 Jahre ²⁾ohne Ausland

Gemeindefinanzen

Steuereinnahmen 2022



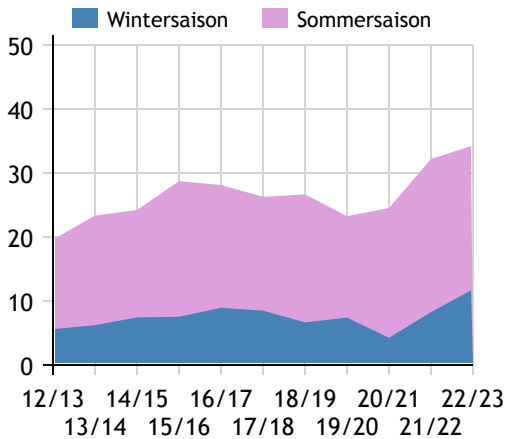
Gemeindefinanzen 2022 (Finanzierungshaushalt in 1.000 €)

voranschlagswirksame Gebarung		
Einzahlungen	22.722	
Auszahlungen	23.878	
nicht-voranschlagswirksame Gebarung		
Einzahlungen	7.885	
Auszahlungen	7.890	
Steuereinnahmen, Gebühren, Abgaben¹⁾	13.690	
Ertragsanteile	8.532	62,3 %
Kommunalsteuer	2.508	18,3 %
Grundsteuer	693	5,1 %
Benützungsgebühren	1.884	13,8 %
sonstige Abgaben ¹⁾	74	0,5 %

Quelle: Statistik Austria ¹⁾ ohne Fremdenverkehrsabgabe

Tourismus

Nächtigungen 2012/13 bis 2022/23 (in 1.000)



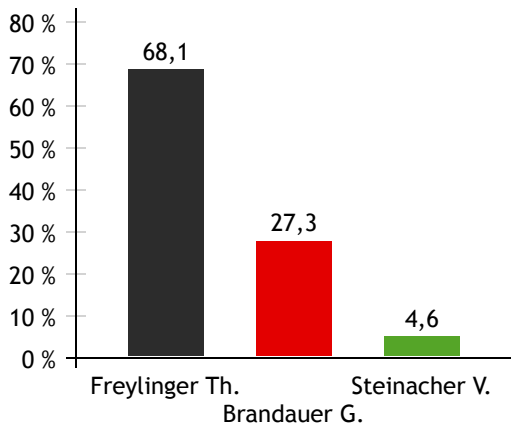
Tourismusjahr 2022/23

Ankünfte	9.212	
Wintersaison	2.386	25,9 %
Sommersaison	6.826	74,1 %
Übernachtungen	34.191	
Wintersaison	11.665	34,1 %
Sommersaison	22.526	65,9 %
Nächtigungen je Einwohner:in	4,6	
Betten¹⁾		
Wintersaison	290	
Sommersaison	379	
Bettenauslastung in %¹⁾		
Wintersaison	22,2	
Sommersaison	32,3	

Quelle: Land Salzburg ¹⁾ ohne Campingplätze

Gemeindewahlen

Bürgermeisterwahl 2024



Bürgermeister Freylinger Thomas VP

Gemeindevertretungswahl 2024

Wahlberechtigte	5.867	
Wahlbeteiligung	75,0 %	
	Stimmen	Mandate
VP	58,2 %	15
FPÖ	8,6 %	2
SPÖ	26,0 %	7
GRÜNE	7,2 %	1

Quelle: Land Salzburg