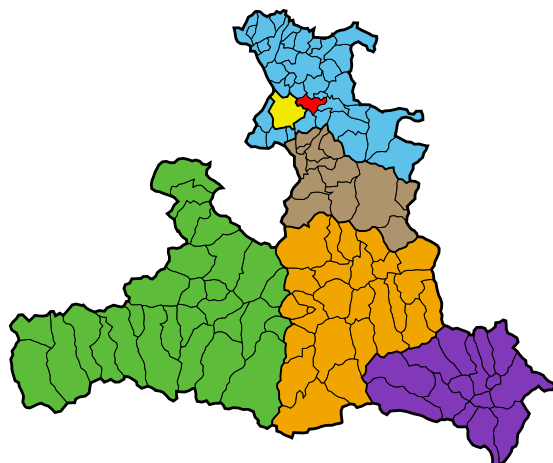


# Gemeinde Koppl

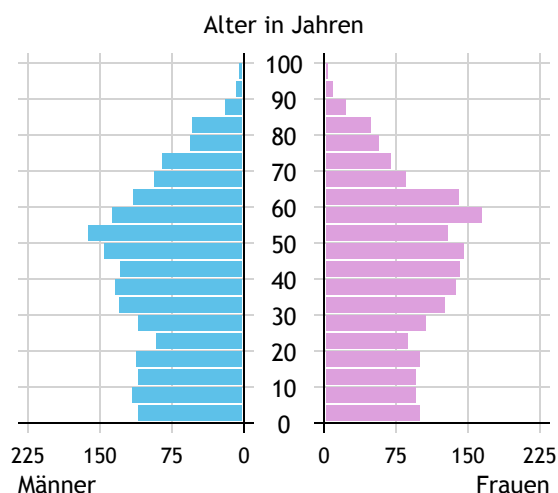


<b>Allgemeines</b>	
Seehöhe	755 m
Katasterfläche	20,9 km <sup>2</sup>
Dauersiedlungsraum	12,4 km <sup>2</sup>
landwirtschaftliche Nutzfläche	9,7 km <sup>2</sup>
Bevölkerung je km <sup>2</sup>	174,1
höchste Erhebung	Gaisberg
Höhe	1.287 m
Entfernung zur Landeshauptstadt	11 km
<b>Politisches</b>	
Politischer Bezirk	Salzburg-Umgebung
Gerichtsbezirk	Thalgau

Quellen: Statistik Austria, Sagis

## Bevölkerung

### Bevölkerungspyramide

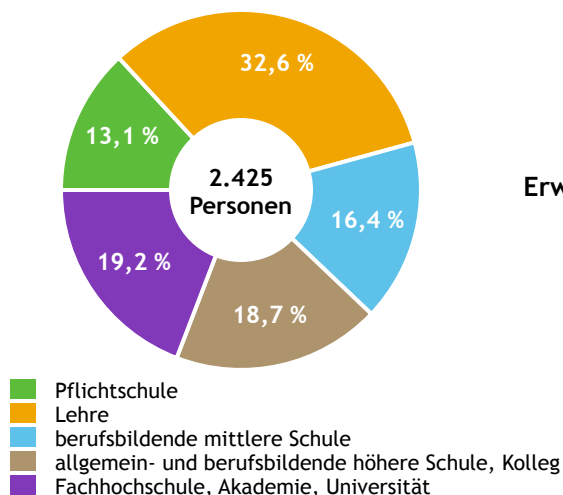


<b>Bevölkerung per 1.1.2021</b>	<b>3.659</b>	
Männer	1.861	50,9 %
Frauen	1.798	49,1 %
ausländische Staatsangehörige	329	9,0 %
<b>Altersstruktur</b>	<b>3.659</b>	
0 bis 5 Jahre	242	6,6 %
6 bis 14 Jahre	366	10,0 %
15 bis 24 Jahre	377	10,3 %
25 bis 64 Jahre	2.102	57,4 %
65 Jahre und älter	572	15,6 %
Durchschnittsalter	41,2	
<b>Entwicklung 2016 bis 2021</b>	<b>+ 251</b>	
Geborene minus Gestorbene	+ 132	
Zuzüge minus Wegzüge <sup>1)</sup>	+ 119	

Quelle: Land Salzburg <sup>1)</sup>inkl. Statistische Korrektur

## Bildung & Erwerbstätigkeit

### Höchste abgeschlossene Ausbildung



<b>15- bis 64-Jährige per 31.10.2018</b>	<b>2.425</b>	
Pflichtschule	318	13,1 %
Lehre	791	32,6 %
berufsbildende mittlere Schule	397	16,4 %
Matura, Kolleg	454	18,7 %
Hochschule, Universität	465	19,2 %

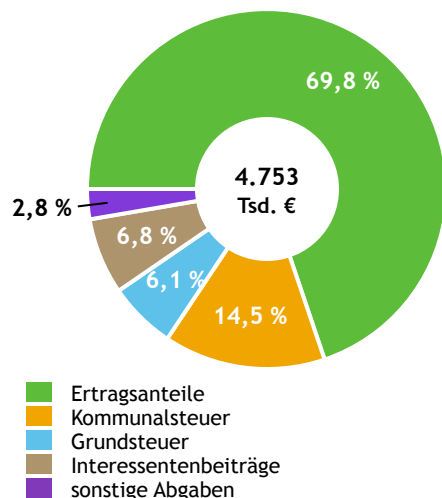
<b>Erwerbspersonen 15 Jahre und älter</b>	<b>2.027</b>	
Selbständige, Mithelfende	298	14,7 %
Unselbständige	1.676	82,7 %
Arbeitslose	53	2,6 %
Erwerbsquote in % <sup>1)</sup>	81,4	

<b>Erwerbpendler/-innen</b>	
Einpendler/-innen <sup>2)</sup>	403
Auspender/-innen	1.515

Quelle: Statistik Austria <sup>1)</sup>15 bis 64 Jahre <sup>2)</sup>ohne Ausland

## Gemeindefinanzen

### Steuereinnahmen 2019



### Gemeindefinanzen 2019

(in 1.000 €)

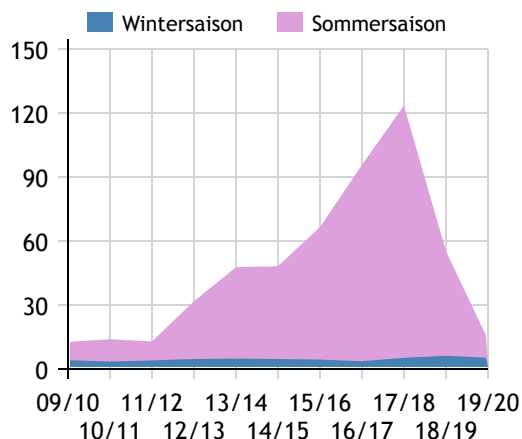
<b>ordentlicher Haushalt</b>		
Einnahmen	7.386	
Ausgaben	7.298	
<b>außerordentlicher Haushalt</b>		
Einnahmen	2.827	
Ausgaben	2.600	
<b>Steuereinnahmen</b>	<b>4.753</b>	
Ertragsanteile	3.318	69,8 %
Kommunalsteuer	690	14,5 %
Grundsteuer	289	6,1 %
Interessentenbeiträge	324	6,8 %
sonstige Abgaben <sup>1)</sup>	131	2,8 %

Quelle: Statistik Austria <sup>1)</sup> ohne Fremdenverkehrsabgabe

## Tourismus

### Nächtigungen 2009/10 bis 2019/20

(in 1.000)



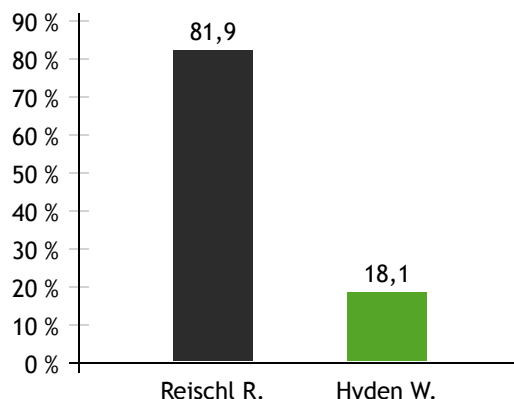
### Tourismusjahr 2019/20

<b>Ankünfte</b>	<b>3.794</b>	
Wintersaison	1.090	28,7 %
Sommersaison	2.704	71,3 %
<b>Übernachtungen</b>	<b>15.745</b>	
Wintersaison	5.342	33,9 %
Sommersaison	10.403	66,1 %
Nächtigungen je Einwohner/-in	4,3	
<b>Betten<sup>1)</sup></b>		
Wintersaison	226	
Sommersaison	226	
<b>Bettenauslastung in %<sup>1)</sup></b>		
Wintersaison	13,0	
Sommersaison	23,2	

Quelle: Land Salzburg <sup>1)</sup> ohne Campingplätze

## Gemeindewahlen

### Bürgermeisterwahl 2019



**Bürgermeister**  
Reischl Rupert      ÖVP

### Gemeindevertretungswahl 2019

Wahlberechtigte	2.887	
Wahlbeteiligung	67,1 %	
	Stimmen	Mandate
ÖVP	54,3 %	12
SPÖ	15,6 %	3
FPÖ	9,2 %	2
GRÜNE	20,8 %	4

Quelle: Land Salzburg