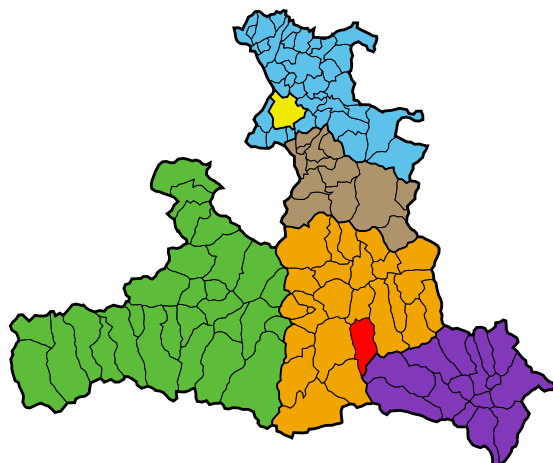


Gemeinde Kleinarl

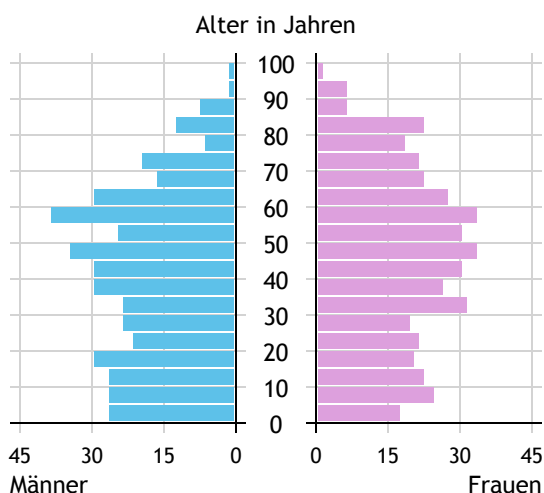


Allgemeines	
Seehöhe	1.008 m
Katasterfläche	70,6 km ²
Dauersiedlungsraum	4,4 km ²
landwirtschaftliche Nutzfläche	4,4 km ²
Bevölkerung je km ²	11,3
höchste Erhebung	Faulkogel
Höhe	2.654 m
Entfernung zum Bezirkshauptort	16 km
Entfernung zur Landeshauptstadt	74 km
Politisches	
Politischer Bezirk	Sankt Johann i.Pg.
Gerichtsbezirk	Sankt Johann i.Pg.

Quellen: Statistik Austria, Sagis

Bevölkerung

Bevölkerungspyramide

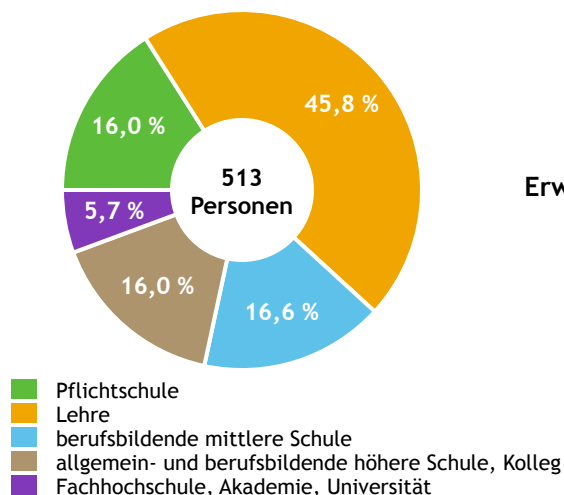


Bevölkerung per 1.1.2021	808	
Männer	399	49,4 %
Frauen	409	50,6 %
ausländische Staatsangehörige	61	7,5 %
Altersstruktur		808
0 bis 5 Jahre	52	6,4 %
6 bis 14 Jahre	83	10,3 %
15 bis 24 Jahre	87	10,8 %
25 bis 64 Jahre	442	54,7 %
65 Jahre und älter	144	17,8 %
Durchschnittsalter	42,2	
Entwicklung 2016 bis 2021		+ 33
Geborene minus Gestorbene	+ 25	
Zuzüge minus Wegzüge ¹⁾	+ 8	

Quelle: Land Salzburg ¹⁾inkl. Statistische Korrektur

Bildung & Erwerbstätigkeit

Höchste abgeschlossene Ausbildung

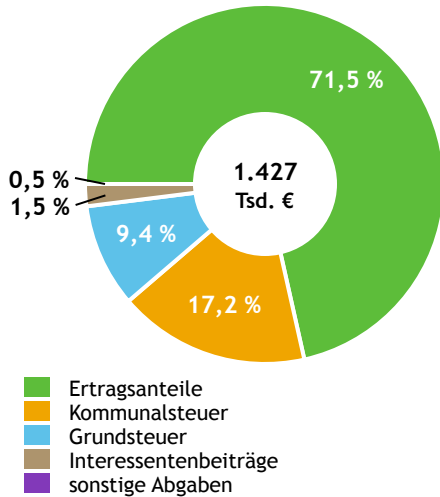


15- bis 64-Jährige per 31.10.2018	513	
Pflichtschule	82	16,0 %
Lehre	235	45,8 %
berufsbildende mittlere Schule	85	16,6 %
Matura, Kolleg	82	16,0 %
Hochschule, Universität	29	5,7 %
Erwerbspersonen 15 Jahre und älter		434
Selbständige, Mithelfende	83	19,1 %
Unselbständige	289	66,6 %
Arbeitslose	62	14,3 %
Erwerbsquote in % ¹⁾	82,7	
Erwerbpendler/-innen		
Einpendler/-innen ²⁾	60	
Auspender/-innen	210	

Quelle: Statistik Austria ¹⁾15 bis 64 Jahre ²⁾ohne Ausland

Gemeindefinanzen

Steuereinnahmen 2019



Gemeindefinanzen 2019

(in 1.000 €)

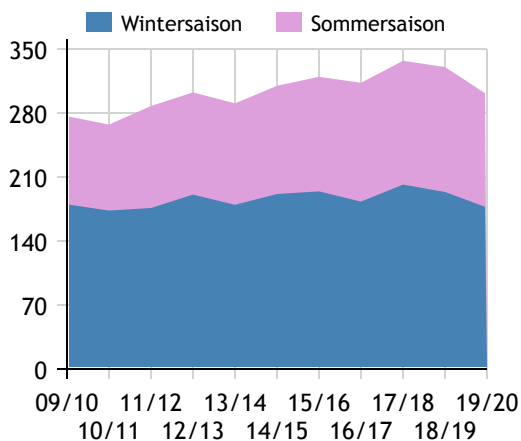
ordentlicher Haushalt		
Einnahmen	2.402	
Ausgaben	2.418	
außerordentlicher Haushalt		
Einnahmen	940	
Ausgaben	947	
Steuereinnahmen	1.427	
Ertragsanteile	1.020	71,5 %
Kommunalsteuer	246	17,2 %
Grundsteuer	134	9,4 %
Interessentenbeiträge	21	1,5 %
sonstige Abgaben ¹⁾	7	0,5 %

Quelle: Statistik Austria ¹⁾ ohne Fremdenverkehrsabgabe

Tourismus

Nächtigungen 2009/10 bis 2019/20

(in 1.000)



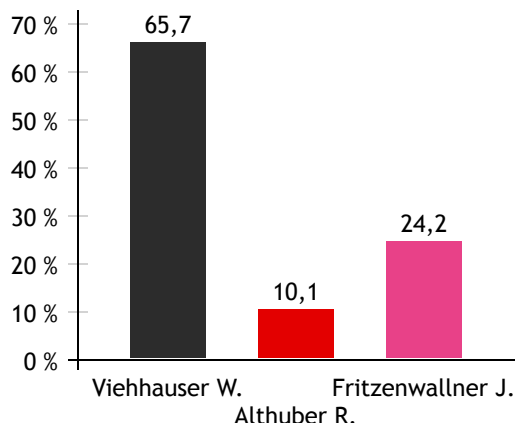
Tourismusjahr 2019/20

Ankünfte	49.108	
Wintersaison	29.745	60,6 %
Sommersaison	19.363	39,4 %
Übernachtungen	301.593	
Wintersaison	177.308	58,8 %
Sommersaison	124.285	41,2 %
Nächtigungen je Einwohner/-in	377,9	
Betten¹⁾		
Wintersaison	2.402	
Sommersaison	2.177	
Bettenauslastung in %¹⁾		
Wintersaison	40,3	
Sommersaison	30,9	

Quelle: Land Salzburg ¹⁾ ohne Campingplätze

Gemeindewahlen

Bürgermeisterwahl 2019



Bürgermeister
Viehhauser Wolfgang ÖVP

Gemeindevertretungswahl 2019

Wahlberechtigte	645	
Wahlbeteiligung	87,1 %	
	Stimmen	Mandate
ÖVP	57,7 %	5
SPÖ	19,7 %	2
FDK	22,5 %	2

Quelle: Land Salzburg