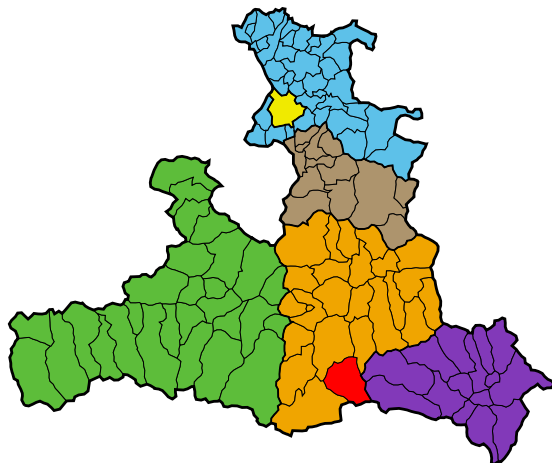


Gemeinde Hüttschlag

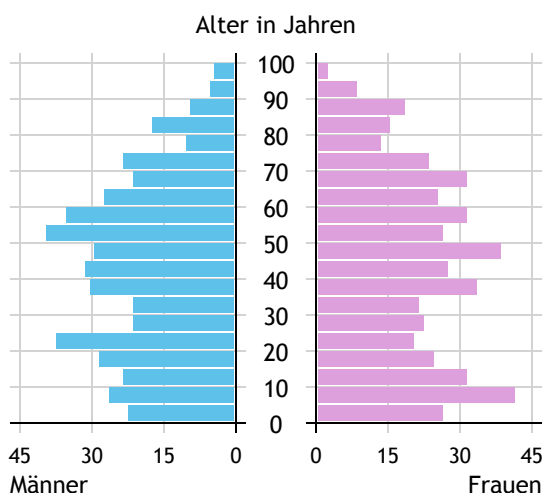


Allgemeines	
Seehöhe	1.030 m
Katasterfläche	97,2 km ²
Dauersiedlungsraum	5,0 km ²
landwirtschaftliche Nutzfläche	5,0 km ²
Bevölkerung je km ²	9,3
höchste Erhebung	Keeskogel
Höhe	2.884 m
Entfernung zum Bezirkshauptort	25 km
Entfernung zur Landeshauptstadt	84 km
Politisches	
Politischer Bezirk	St. Johann im Pongau
Gerichtsbezirk	Sankt Johann im Pongau

Quellen: Statistik Austria, Sagis

Bevölkerung

Bevölkerungspyramide

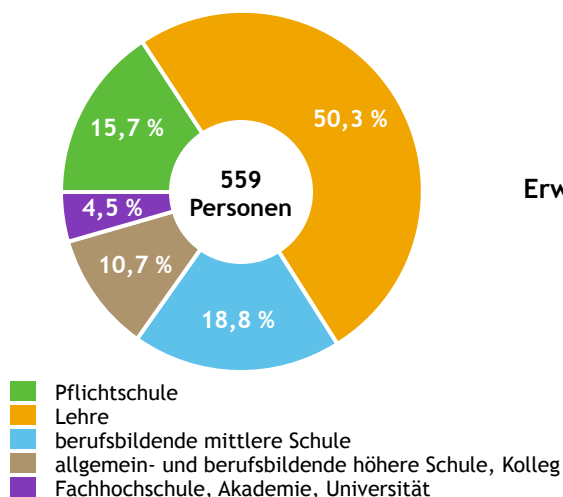


Bevölkerung per 1.1.2024	893	
Männer	438	49,0 %
Frauen	455	51,0 %
ausländische Staatsangehörige	41	4,6 %
Altersstruktur		893
0 bis 5 Jahre	63	7,1 %
6 bis 14 Jahre	100	11,2 %
15 bis 24 Jahre	105	11,8 %
25 bis 64 Jahre	440	49,3 %
65 Jahre und älter	185	20,7 %
Durchschnittsalter	42,4	
Entwicklung 2019 bis 2024		
Geborene minus Gestorbene	+ 23	
Zuzüge minus Wegzüge ¹⁾	- 36	

Quelle: Land Salzburg ¹⁾inkl. Statistische Korrektur

Bildung & Erwerbstätigkeit

Höchste abgeschlossene Ausbildung



15- bis 64-Jährige per 31.10.2021	559	
Pflichtschule	88	15,7 %
Lehre	281	50,3 %
berufsbildende mittlere Schule	105	18,8 %
Matura, Kolleg	60	10,7 %
Hochschule, Universität	25	4,5 %

Erwerbspersonen 15 Jahre und älter	501	
Selbständige, Mithelfende	64	12,8 %
Unselbständige	424	84,6 %
Arbeitslose	13	2,6 %
Erwerbsquote in % ¹⁾	87,7	

Erwerbspendler:innen	
Einpendler:innen ²⁾	37
Auspender:innen	325

Quelle: Statistik Austria ¹⁾15 bis 64 Jahre ²⁾ohne Ausland

