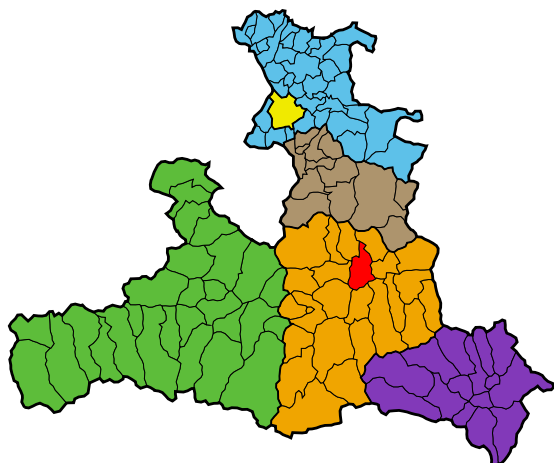


# Gemeinde Hüttau

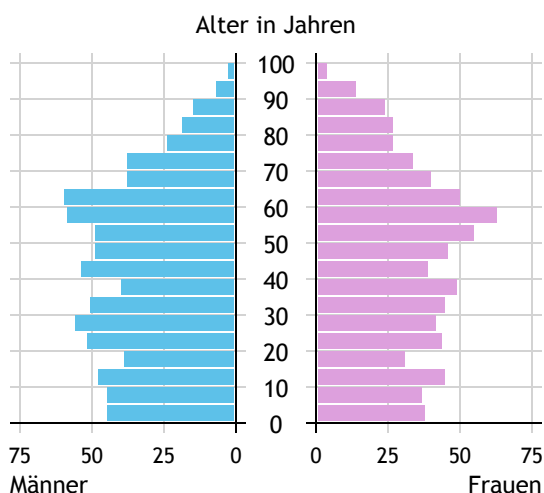


<b>Allgemeines</b>	
Seehöhe	697 m
Katasterfläche	53,6 km <sup>2</sup>
Dauersiedlungsraum	8,4 km <sup>2</sup>
landwirtschaftliche Nutzfläche	8,1 km <sup>2</sup>
Bevölkerung je km <sup>2</sup>	27,2
höchste Erhebung	Hochgründeck
Höhe	1.827 m
Entfernung zum Bezirkshauptort	26 km
Entfernung zur Landeshauptstadt	61 km
<b>Politisches</b>	
Politischer Bezirk	Sankt Johann i.Pg.
Gerichtsbezirk	Sankt Johann i.Pg.

Quellen: Statistik Austria, Sagis

## Bevölkerung

### Bevölkerungspyramide

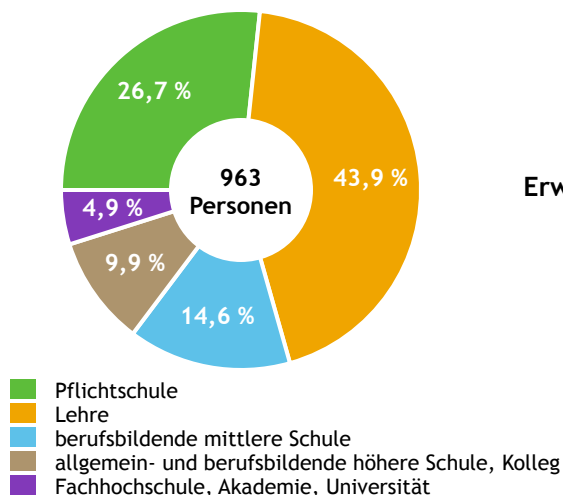


<b>Bevölkerung per 1.1.2021</b>	<b>1.465</b>
Männer	751 51,3 %
Frauen	714 48,7 %
ausländische Staatsangehörige	242 16,5 %
<b>Altersstruktur</b>	<b>1.465</b>
0 bis 5 Jahre	90 6,1 %
6 bis 14 Jahre	156 10,6 %
15 bis 24 Jahre	158 10,8 %
25 bis 64 Jahre	775 52,9 %
65 Jahre und älter	286 19,5 %
Durchschnittsalter	42,7
<b>Entwicklung 2016 bis 2021</b>	<b>- 39</b>
Geborene minus Gestorbene	- 39
Zuzüge minus Wegzüge <sup>1)</sup>	± 0

Quelle: Land Salzburg <sup>1)</sup>inkl. Statistische Korrektur

## Bildung & Erwerbstätigkeit

### Höchste abgeschlossene Ausbildung

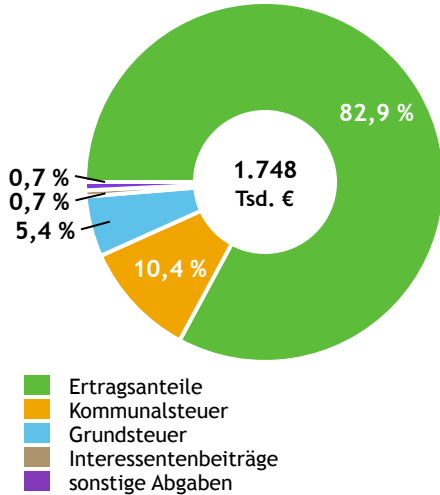


<b>15- bis 64-Jährige per 31.10.2018</b>	<b>963</b>
Pflichtschule	257 26,7 %
Lehre	423 43,9 %
berufsbildende mittlere Schule	141 14,6 %
Matura, Kolleg	95 9,9 %
Hochschule, Universität	47 4,9 %
<b>Erwerbspersonen 15 Jahre und älter</b>	<b>813</b>
Selbständige, Mithelfende	127 15,6 %
Unselbständige	644 79,2 %
Arbeitslose	42 5,2 %
Erwerbsquote in % <sup>1)</sup>	83,0
<b>Erwerbpendler/-innen</b>	
Einpendler/-innen <sup>2)</sup>	133
Auspender/-innen	526

Quelle: Statistik Austria <sup>1)</sup>15 bis 64 Jahre <sup>2)</sup>ohne Ausland

# Gemeindefinanzen

## Steuereinnahmen 2019



## Gemeindefinanzen 2019

(in 1.000 €)

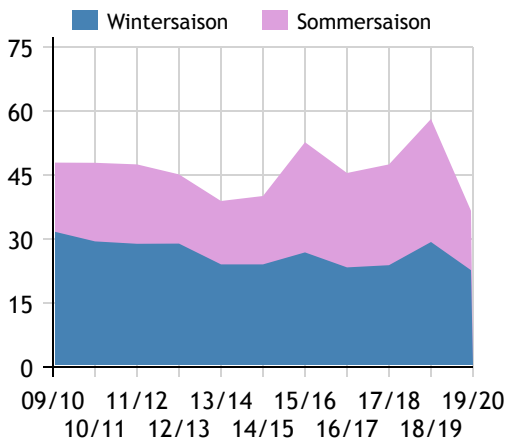
<b>ordentlicher Haushalt</b>		
Einnahmen	3.134	
Ausgaben	3.133	
<b>außerordentlicher Haushalt</b>		
Einnahmen	154	
Ausgaben	154	
<b>Steuereinnahmen</b>		
<b>Ertragsanteile</b>	<b>1.448</b>	<b>82,9 %</b>
Kommunalsteuer	182	10,4 %
Grundsteuer	94	5,4 %
Interessentenbeiträge	12	0,7 %
sonstige Abgaben <sup>1)</sup>	12	0,7 %

Quelle: Statistik Austria <sup>1)</sup> ohne Fremdenverkehrsabgabe

# Tourismus

## Nächtigungen 2009/10 bis 2019/20

(in 1.000)



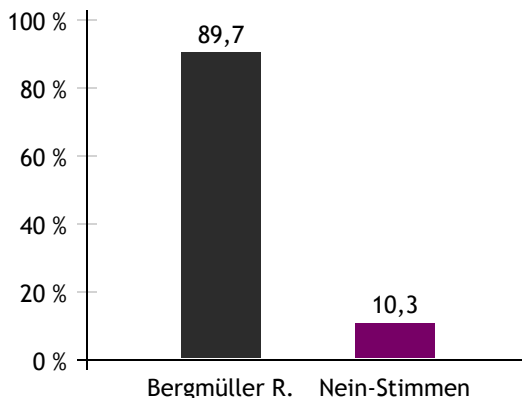
## Tourismusjahr 2019/20

<b>Ankünfte</b>		
Wintersaison	6.069	68,4 %
Sommersaison	2.810	31,6 %
<b>Übernachtungen</b>		
Wintersaison	22.667	61,9 %
Sommersaison	13.942	38,1 %
Nächtigungen je Einwohner/-in		
	25,1	
<b>Betten<sup>1)</sup></b>		
Wintersaison	447	
Sommersaison	448	
<b>Bettenauslastung in %<sup>1)</sup></b>		
Wintersaison	27,9	
Sommersaison	16,9	

Quelle: Land Salzburg <sup>1)</sup> ohne Campingplätze

# Gemeindewahlen

## Bürgermeisterwahl 2019



Bürgermeister  
Bergmüller Rupert      ÖVP

## Gemeindevertretungswahl 2019

Wahlberechtigte	1.157	
Wahlbeteiligung	82,5 %	
<b>Stimmen</b>		
ÖVP	60,2 %	Mandate 8
SPÖ	7,0 %	1
ProHN	32,8 %	4

Quelle: Land Salzburg