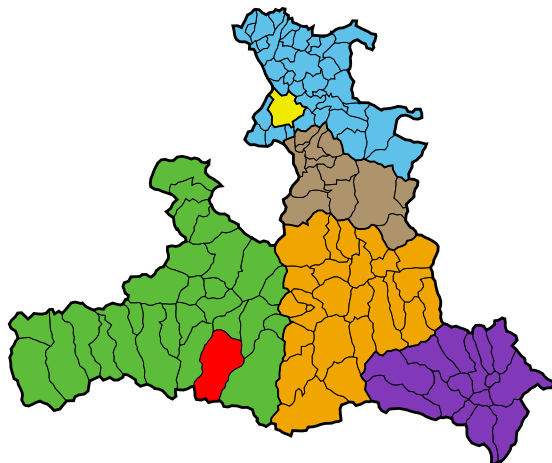


# Gemeinde Fusch an der Großglocknerstraße

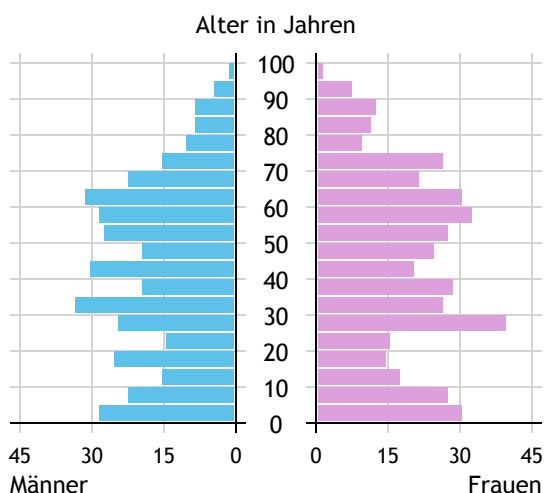


<b>Allgemeines</b>		
Seehöhe		813 m
Katasterfläche		158,1 km <sup>2</sup>
Dauersiedlungsraum		7,8 km <sup>2</sup>
landwirtschaftliche Nutzfläche		6,0 km <sup>2</sup>
Bevölkerung je km <sup>2</sup>		4,5
höchste Erhebung	Wiesbachhorn	
Höhe		3.564 m
Entfernung zum Bezirkshauptort		11 km
Entfernung zur Landeshauptstadt		97 km
<b>Politisches</b>		
Politischer Bezirk		Zell am See
Gerichtsbezirk		Zell am See

Quellen: Statistik Austria, Sagis

## Bevölkerung

### Bevölkerungspyramide

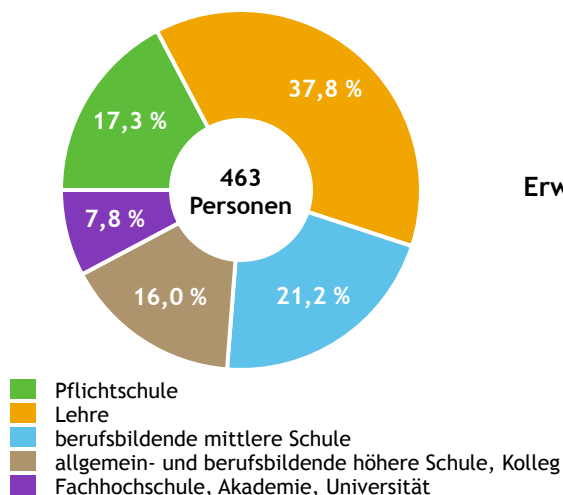


<b>Bevölkerung per 1.1.2021</b>	<b>759</b>	
Männer	363	47,8 %
Frauen	396	52,2 %
ausländische Staatsangehörige	95	12,5 %
<b>Altersstruktur</b>		
<b>0 bis 5 Jahre</b>	<b>68</b>	<b>9,0 %</b>
6 bis 14 Jahre	65	8,6 %
15 bis 24 Jahre	64	8,4 %
25 bis 64 Jahre	421	55,5 %
65 Jahre und älter	141	18,6 %
Durchschnittsalter	41,9	
<b>Entwicklung 2016 bis 2021</b>		
Geborene minus Gestorbene	+ 58	
Zuzüge minus Wegzüge <sup>1)</sup>	+ 38	
	+ 20	

Quelle: Land Salzburg <sup>1)</sup>inkl. Statistische Korrektur

## Bildung & Erwerbstätigkeit

### Höchste abgeschlossene Ausbildung



<b>15- bis 64-Jährige per 31.10.2018</b>	<b>463</b>	
Pflichtschule	80	17,3 %
Lehre	175	37,8 %
berufsbildende mittlere Schule	98	21,2 %
Matura, Kolleg	74	16,0 %
Hochschule, Universität	36	7,8 %

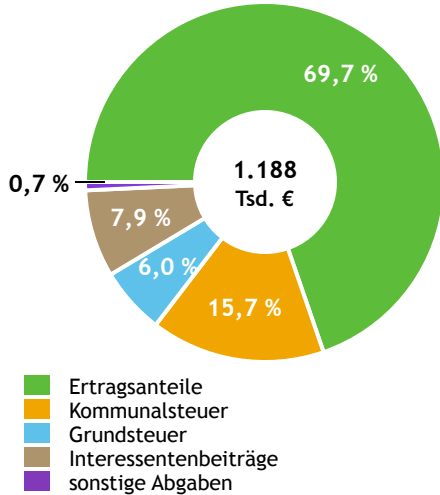
<b>Erwerbspersonen 15 Jahre und älter</b>	<b>388</b>	
Selbständige, Mithelfende	74	19,1 %
Unselbständige	280	72,2 %
Arbeitslose	34	8,8 %
Erwerbsquote in % <sup>1)</sup>	80,6	

<b>Erwerbpendler/-innen</b>	
Einpendler/-innen <sup>2)</sup>	50
Auspender/-innen	225

Quelle: Statistik Austria <sup>1)</sup>15 bis 64 Jahre <sup>2)</sup>ohne Ausland

# Gemeindefinanzen

Steuereinnahmen 2019



Gemeindefinanzen 2019

(in 1.000 €)

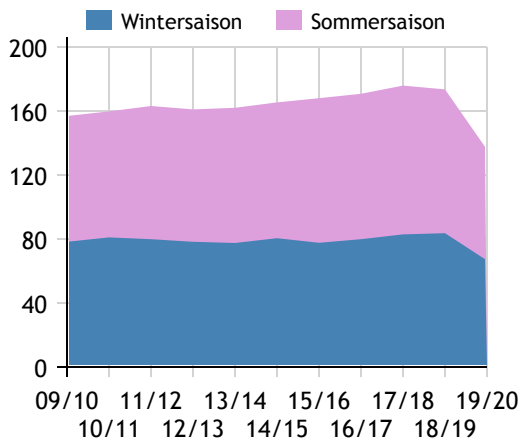
<b>ordentlicher Haushalt</b>		
Einnahmen	2.437	
Ausgaben	2.432	
<b>außerordentlicher Haushalt</b>		
Einnahmen	987	
Ausgaben	987	
<b>Steuereinnahmen</b>		
<b>Ertragsanteile</b>	<b>829</b>	<b>69,7 %</b>
Kommunalsteuer	186	15,7 %
Grundsteuer	71	6,0 %
Interessentenbeiträge	94	7,9 %
sonstige Abgaben <sup>1)</sup>	8	0,7 %

Quelle: Statistik Austria <sup>1)</sup> ohne Fremdenverkehrsabgabe

# Tourismus

Nächtigungen 2009/10 bis 2019/20

(in 1.000)



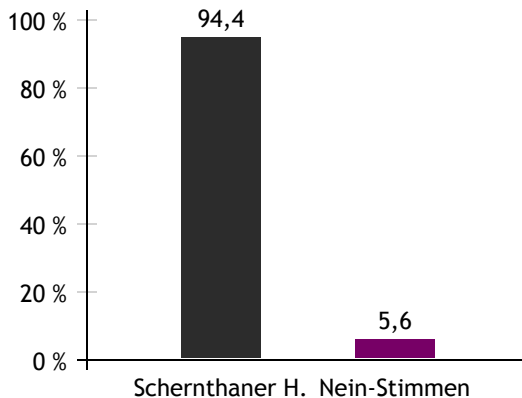
Tourismusjahr 2019/20

<b>Ankünfte</b>		
Wintersaison	NA	NA %
Sommersaison	NA	NA %
<b>Übernachtungen</b>		
Wintersaison	67.381	48,9 %
Sommersaison	70.303	51,1 %
Nächtigungen je Einwohner/-in	192,8	
<b>Betten<sup>1)</sup></b>		
Wintersaison	NA	
Sommersaison	NA	
<b>Bettenauslastung in %<sup>1)</sup></b>		
Wintersaison	NA	
Sommersaison	NA	

Quelle: Land Salzburg <sup>1)</sup> ohne Campingplätze

# Gemeindewahlen

Bürgermeisterwahl 2019



Bürgermeister  
Schernthaner Hannes      ÖVP

Gemeindevertretungswahl 2019

Wahlberechtigte	571	
Wahlbeteiligung	82,5 %	
	Stimmen	Mandate
ÖVP	75,6 %	8
SPÖ	15,8 %	1
FPÖ	8,6 %	0

Quelle: Land Salzburg