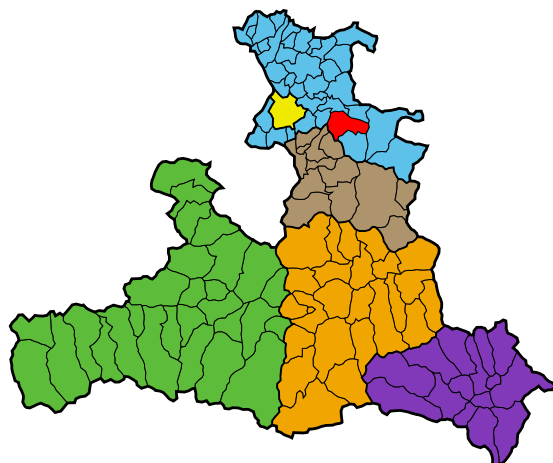


Gemeinde Faistenau

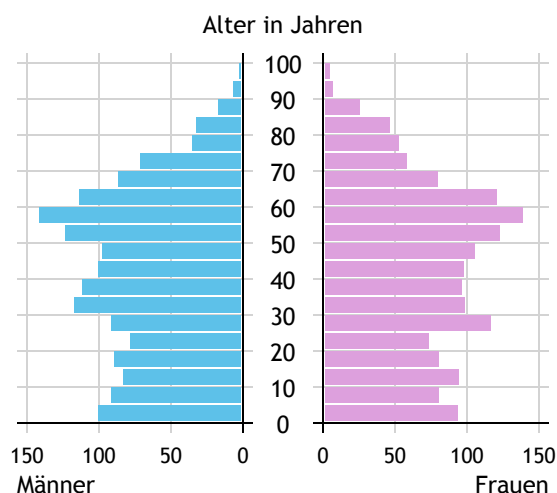


Allgemeines	
Seehöhe	786 m
Katasterfläche	51,2 km ²
Dauersiedlungsraum	14,1 km ²
landwirtschaftliche Nutzfläche	10,6 km ²
Bevölkerung je km ²	60,4
höchste Erhebung	Wieserhörndl
Höhe	1.567 m
Entfernung zur Landeshauptstadt	23 km
Politisches	
Politischer Bezirk	Salzburg-Umgebung
Gerichtsbezirk	Thalgau

Quellen: Statistik Austria, Sagis

Bevölkerung

Bevölkerungspyramide

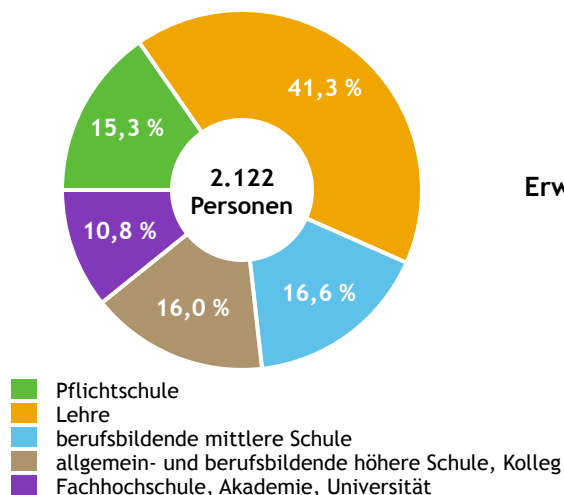


Bevölkerung per 1.1.2021	3.085	
Männer	1.543	50,0 %
Frauen	1.542	50,0 %
ausländische Staatsangehörige	238	7,7 %
Altersstruktur		
0 bis 5 Jahre	220	7,1 %
6 bis 14 Jahre	309	10,0 %
15 bis 24 Jahre	312	10,1 %
25 bis 64 Jahre	1.753	56,8 %
65 Jahre und älter	491	15,9 %
Durchschnittsalter	41,2	
Entwicklung 2016 bis 2021		
Geborene minus Gestorbene	+ 75	
Zuzüge minus Wegzüge ¹⁾	+ 105	
	- 30	

Quelle: Land Salzburg ¹⁾inkl. Statistische Korrektur

Bildung & Erwerbstätigkeit

Höchste abgeschlossene Ausbildung



15- bis 64-Jährige per 31.10.2018	2.122	
Pflichtschule	325	15,3 %
Lehre	877	41,3 %
berufsbildende mittlere Schule	352	16,6 %
Matura, Kolleg	339	16,0 %
Hochschule, Universität	229	10,8 %

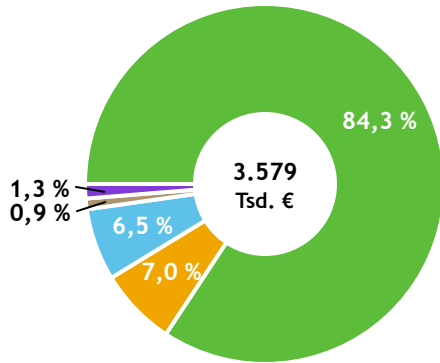
Erwerbspersonen 15 Jahre und älter	1.768	
Selbständige, Mithelfende	248	14,0 %
Unselbständige	1.475	83,4 %
Arbeitslose	45	2,5 %
Erwerbsquote in % ¹⁾	82,0	

Erwerbsspendler/-innen	
Einpendler/-innen ²⁾	159
Auspender/-innen	1.218

Quelle: Statistik Austria ¹⁾15 bis 64 Jahre ²⁾ohne Ausland

Gemeindefinanzen

Steuereinnahmen 2019



■ Ertragsanteile
■ Kommunalsteuer
■ Grundsteuer
■ Interessentenbeiträge
■ sonstige Abgaben

Gemeindefinanzen 2019

(in 1.000 €)

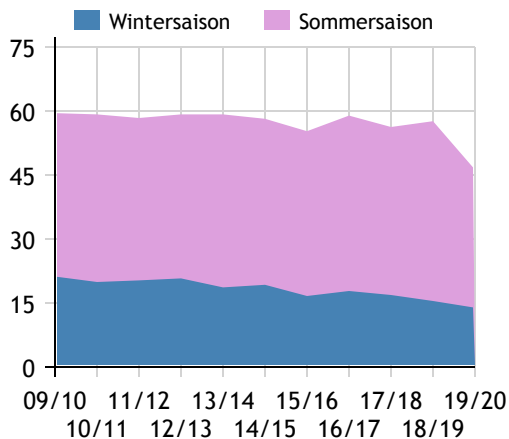
ordentlicher Haushalt		
Einnahmen	5.535	
Ausgaben	5.552	
außerordentlicher Haushalt		
Einnahmen	244	
Ausgaben	462	
Steuereinnahmen		
Ertragsanteile	3.017	84,3 %
Kommunalsteuer	249	7,0 %
Grundsteuer	234	6,5 %
Interessentenbeiträge	32	0,9 %
sonstige Abgaben ¹⁾	47	1,3 %

Quelle: Statistik Austria ¹⁾ ohne Fremdenverkehrsabgabe

Tourismus

Nächtigungen 2009/10 bis 2019/20

(in 1.000)



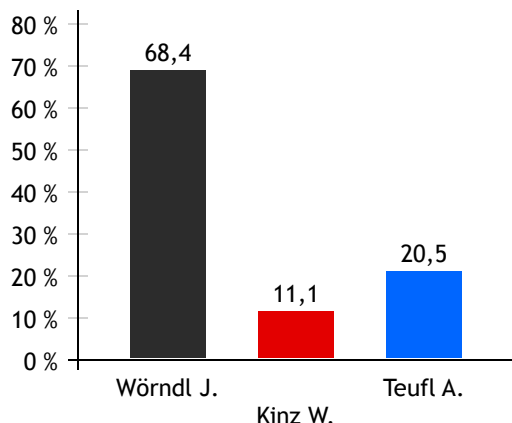
Tourismusjahr 2019/20

Ankünfte		
Wintersaison	3.905	35,0 %
Sommersaison	7.266	65,0 %
Übernachtungen		
Wintersaison	13.980	29,9 %
Sommersaison	32.807	70,1 %
Nächtigungen je Einwohner/-in	15,1	
Betten¹⁾		
Wintersaison	562	
Sommersaison	564	
Bettenauslastung in %¹⁾		
Wintersaison	13,7	
Sommersaison	31,6	

Quelle: Land Salzburg ¹⁾ ohne Campingplätze

Gemeindewahlen

Bürgermeisterwahl 2019



Bürgermeister
Wörndl Josef ÖVP

Gemeindevertretungswahl 2019

Wahlberechtigte	2.527	
Wahlbeteiligung	74,7 %	
Stimmen		
ÖVP	60,6 %	Mandate
SPÖ	15,0 %	3
FPÖ	24,4 %	4

Quelle: Land Salzburg