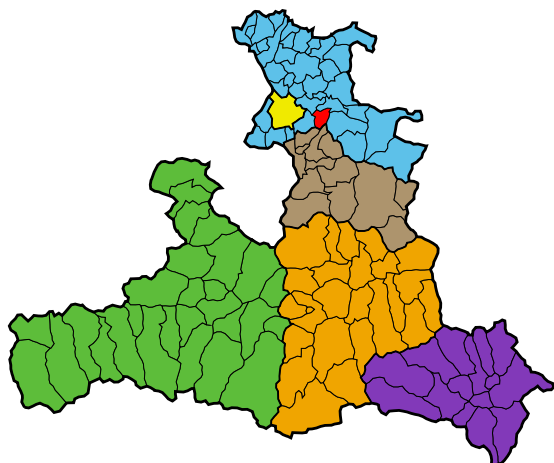


Gemeinde Ebenau

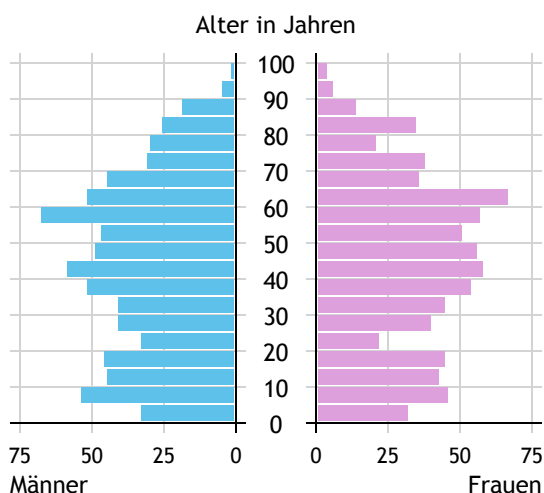


Allgemeines	
Seehöhe	623 m
Katasterfläche	17,1 km ²
Dauersiedlungsraum	6,9 km ²
landwirtschaftliche Nutzfläche	5,0 km ²
Bevölkerung je km ²	83,6
höchste Erhebung	Schwarzenberg
Höhe	1.334 m
Entfernung zum Bezirkshauptort	25 km
Entfernung zur Landeshauptstadt	17 km
Politisches	
Politischer Bezirk	Salzburg-Umgebung
Gerichtsbezirk	Seekirchen

Quellen: Statistik Austria, Sagis

Bevölkerung

Bevölkerungspyramide

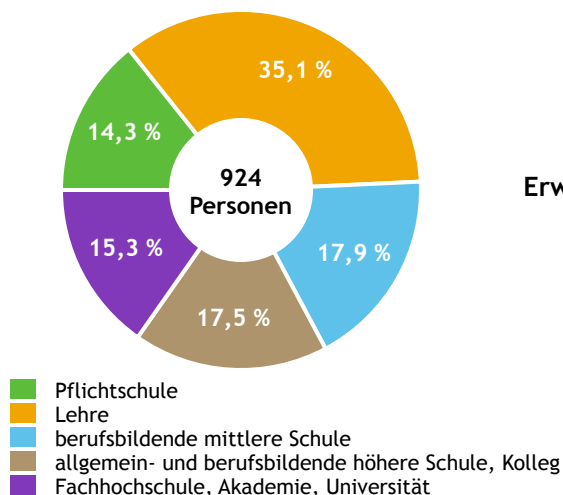


Bevölkerung per 1.1.2024	1.468
Männer	738 50,3 %
Frauen	730 49,7 %
ausländische Staatsangehörige	144 9,8 %
Altersstruktur	1.468
0 bis 5 Jahre	81 5,5 %
6 bis 14 Jahre	160 10,9 %
15 bis 24 Jahre	138 9,4 %
25 bis 64 Jahre	805 54,8 %
65 Jahre und älter	284 19,3 %
Durchschnittsalter	43,3
Entwicklung 2019 bis 2024	+ 46
Geborene minus Gestorbene	+ 14
Zuzüge minus Wegzüge ¹⁾	+ 32

Quelle: Land Salzburg ¹⁾inkl. Statistische Korrektur

Bildung & Erwerbstätigkeit

Höchste abgeschlossene Ausbildung



15- bis 64-Jährige per 31.10.2021	924
Pflichtschule	132 14,3 %
Lehre	324 35,1 %
berufsbildende mittlere Schule	165 17,9 %
Matura, Kolleg	162 17,5 %
Hochschule, Universität	141 15,3 %

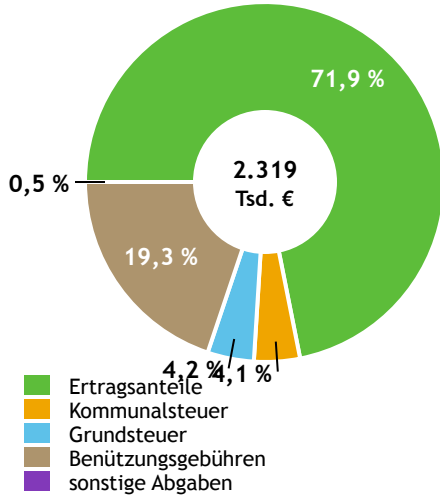
Erwerbspersonen 15 Jahre und älter	747
Selbständige, Mithelfende	114 15,3 %
Unselbständige	616 82,5 %
Arbeitslose	17 2,3 %
Erwerbsquote in % ¹⁾	79,0

Erwerbsspendler:innen	
Einpendler:innen ²⁾	142
Auspender:innen	514

Quelle: Statistik Austria ¹⁾15 bis 64 Jahre ²⁾ohne Ausland

Gemeindefinanzen

Steuereinnahmen 2022



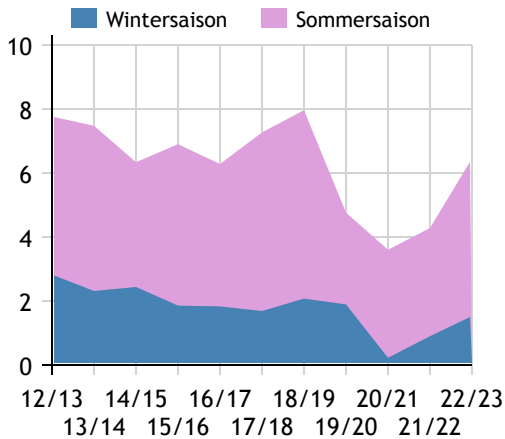
Gemeindefinanzen 2022 (Finanzierungshaushalt in 1.000 €)

voranschlagswirksame Gebarung		
Einzahlungen	4.049	
Auszahlungen	3.930	
nicht-voranschlagswirksame Gebarung		
Einzahlungen	3.220	
Auszahlungen	3.219	
Steuereinnahmen, Gebühren, Abgaben¹⁾	2.319	
Ertragsanteile	1.666	71,9 %
Kommunalsteuer	96	4,1 %
Grundsteuer	97	4,2 %
Benützungsgebühren	448	19,3 %
sonstige Abgaben ¹⁾	12	0,5 %

Quelle: Statistik Austria ¹⁾ ohne Fremdenverkehrsabgabe

Tourismus

Nächtigungen 2012/13 bis 2022/23 (in 1.000)



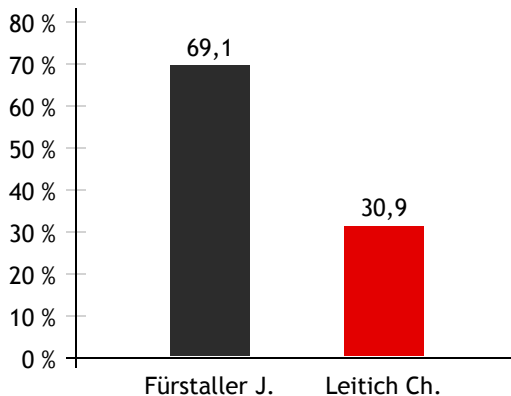
Tourismusjahr 2022/23

Ankünfte	2.195	
Wintersaison	645	29,4 %
Sommersaison	1.550	70,6 %
Übernachtungen	6.351	
Wintersaison	1.498	23,6 %
Sommersaison	4.853	76,4 %
Nächtigungen je Einwohner:in	4,4	
Betten¹⁾		
Wintersaison	102	
Sommersaison	112	
Bettenauslastung in %¹⁾		
Wintersaison	8,1	
Sommersaison	23,5	

Quelle: Land Salzburg ¹⁾ ohne Campingplätze

Gemeindewahlen

Bürgermeisterwahl 2024



Bürgermeister Fürstaller Johannes EVP

Gemeindevertretungswahl 2024

Wahlberechtigte	1.181	
Wahlbeteiligung	81,4 %	
	Stimmen	Mandate
EVP	58,6 %	8
FPÖ	11,8 %	1
SPÖ	29,7 %	4

Quelle: Land Salzburg