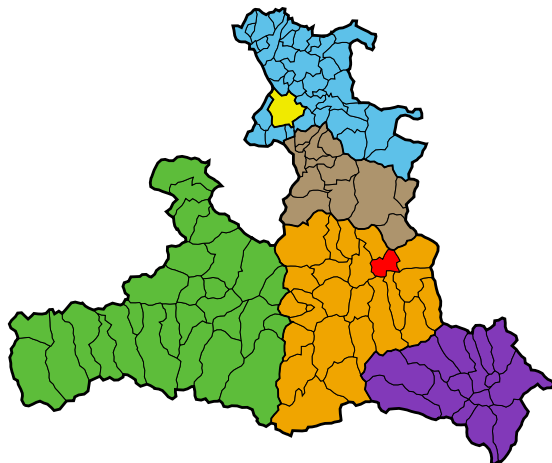


# Gemeinde Eben im Pongau

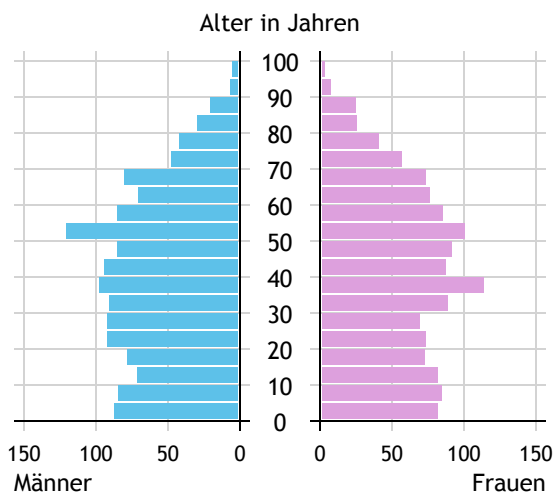


<b>Allgemeines</b>		
Seehöhe		862 m
Katasterfläche		35,9 km <sup>2</sup>
Dauersiedlungsraum		9,2 km <sup>2</sup>
landwirtschaftliche Nutzfläche		8,0 km <sup>2</sup>
Bevölkerung je km <sup>2</sup>		73,0
höchste Erhebung		Gerzkopf
Höhe		1.728 m
Entfernung zum Bezirkshauptort		26 km
Entfernung zur Landeshauptstadt		62 km
<b>Politisches</b>		
Politischer Bezirk		Sankt Johann i.Pg.
Gerichtsbezirk		Sankt Johann i.Pg.

Quellen: Statistik Austria, Sagis

## Bevölkerung

### Bevölkerungspyramide

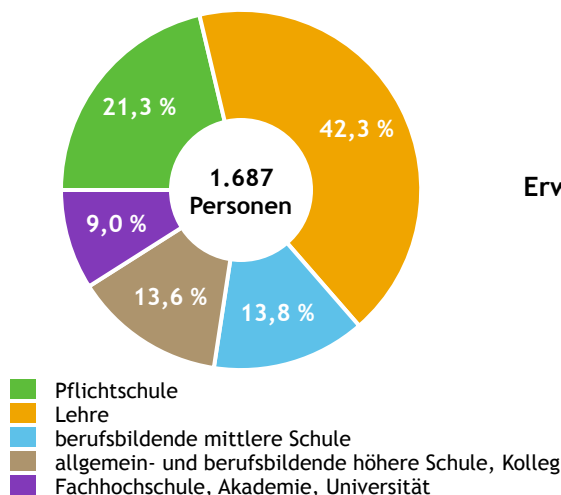


<b>Bevölkerung per 1.1.2023</b>	<b>2.622</b>	
Männer	1.334	50,9 %
Frauen	1.288	49,1 %
ausländische Staatsangehörige	425	16,2 %
<b>Altersstruktur</b>	<b>2.622</b>	
0 bis 5 Jahre	202	7,7 %
6 bis 14 Jahre	274	10,5 %
15 bis 24 Jahre	307	11,7 %
25 bis 64 Jahre	1.410	53,8 %
65 Jahre und älter	429	16,4 %
Durchschnittsalter	40,0	
<b>Entwicklung 2018 bis 2023</b>	<b>+ 176</b>	
Geborene minus Gestorbene	+ 119	
Zuzüge minus Wegzüge <sup>1)</sup>	+ 57	

Quelle: Land Salzburg <sup>1)</sup>inkl. Statistische Korrektur

## Bildung & Erwerbstätigkeit

### Höchste abgeschlossene Ausbildung



<b>15- bis 64-Jährige per 31.10.2020</b>	<b>1.687</b>	
Pflichtschule	359	21,3 %
Lehre	714	42,3 %
berufsbildende mittlere Schule	233	13,8 %
Matura, Kolleg	229	13,6 %
Hochschule, Universität	152	9,0 %

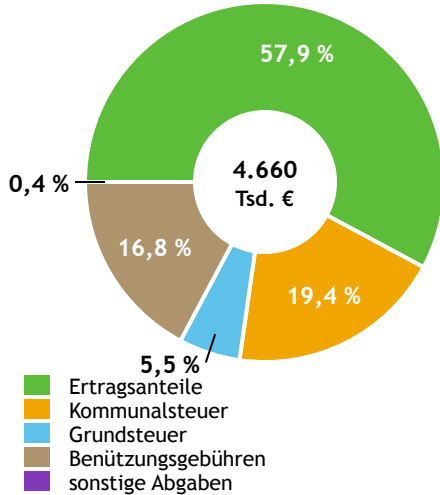
<b>Erwerbspersonen 15 Jahre und älter</b>	<b>1.408</b>	
Selbständige, Mithelfende	195	13,8 %
Unselbständige	1.132	80,4 %
Arbeitslose	81	5,8 %
Erwerbsquote in % <sup>1)</sup>	81,2	

<b>Erwerbspendler:innen</b>		
Einpendler:innen <sup>2)</sup>	582	
Auspender:innen	889	

Quelle: Statistik Austria <sup>1)</sup>15 bis 64 Jahre <sup>2)</sup>ohne Ausland

# Gemeindefinanzen

## Steuereinnahmen 2021



## Gemeindefinanzen 2021

(in 1.000 €)

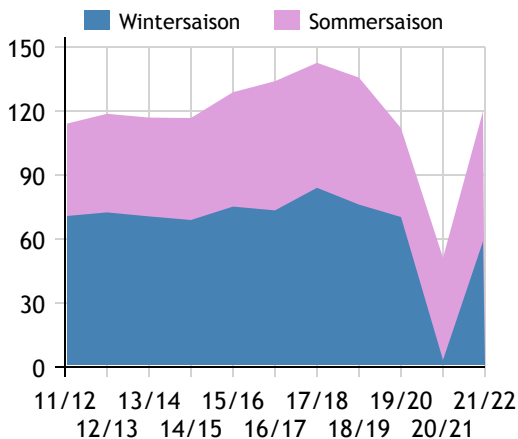
<b>voranschlagswirksame Gebarung</b>		
Einzahlungen	12.290	
Auszahlungen	11.027	
<b>nicht-voranschlagswirksame Gebarung</b>		
Einzahlungen	2.311	
Auszahlungen	2.305	
<b>Steuereinnahmen, Gebühren, Abgaben<sup>1)</sup></b>	<b>4.660</b>	
Ertragsanteile	2.696	57,9 %
Kommunalsteuer	905	19,4 %
Grundsteuer	257	5,5 %
Benützungsgebühren	784	16,8 %
sonstige Abgaben <sup>1)</sup>	18	0,4 %

Quelle: Statistik Austria <sup>1)</sup> ohne Fremdenverkehrsabgabe

# Tourismus

## Nächtigungen 2011/12 bis 2021/22

(in 1.000)



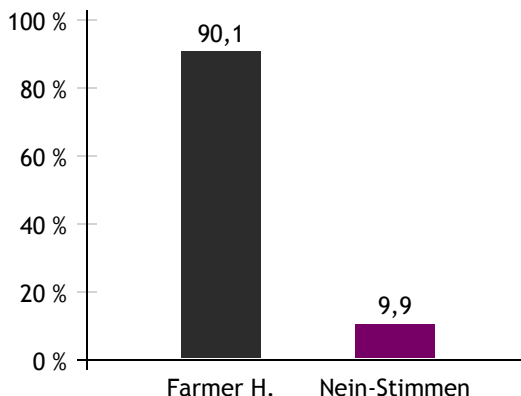
## Tourismusjahr 2021/22

<b>Ankünfte</b>	<b>28.309</b>	
Wintersaison	11.917	42,1 %
Sommersaison	16.392	57,9 %
<b>Übernachtungen</b>	<b>119.773</b>	
Wintersaison	58.909	49,2 %
Sommersaison	60.864	50,8 %
Nächtigungen je Einwohner:in	46,0	
<b>Betten<sup>1)</sup></b>		
Wintersaison	1.374	
Sommersaison	1.374	
<b>Bettenauslastung in %<sup>1)</sup></b>		
Wintersaison	22,6	
Sommersaison	23,2	

Quelle: Land Salzburg <sup>1)</sup> ohne Campingplätze

# Gemeindewahlen

## Bürgermeisterwahl 2019



## Bürgermeister

Fritzenwallner Franz ÖVP  
(gewählt durch die Gemeindevertretung am 30.06.2023)

## Gemeindevertretungswahl 2019

Wahlberechtigte	1.847	
Wahlbeteiligung	71,8 %	
	Stimmen	Mandate
ÖVP	72,5 %	13
SPÖ	12,9 %	2
FPÖ	14,7 %	2

Quelle: Land Salzburg