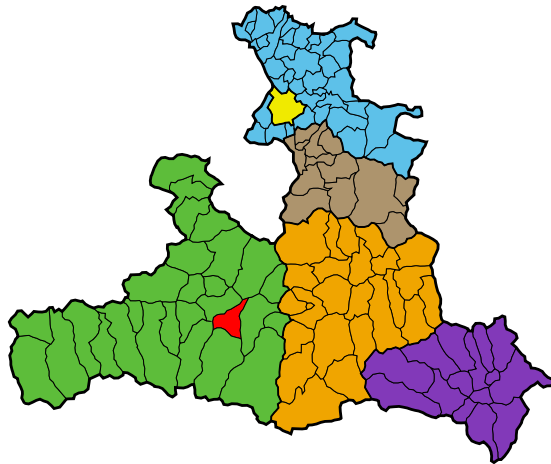


Gemeinde Bruck an der Großglocknerstraße

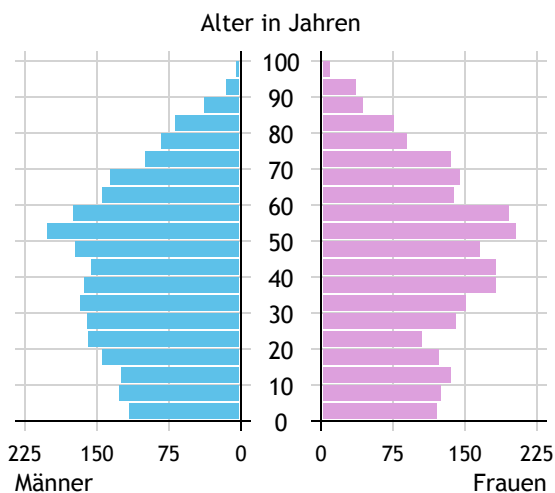


Allgemeines	
Seehöhe	755 m
Katasterfläche	45,8 km ²
Dauersiedlungsraum	14,3 km ²
landwirtschaftliche Nutzfläche	11,6 km ²
Bevölkerung je km ²	104,9
höchste Erhebung	Schafelkopf
Höhe	2.266 m
Entfernung zum Bezirkshauptort	7 km
Entfernung zur Landeshauptstadt	90 km
Politisches	
Politischer Bezirk	Zell am See
Gerichtsbezirk	Zell am See

Quellen: Statistik Austria, Sagis

Bevölkerung

Bevölkerungspyramide

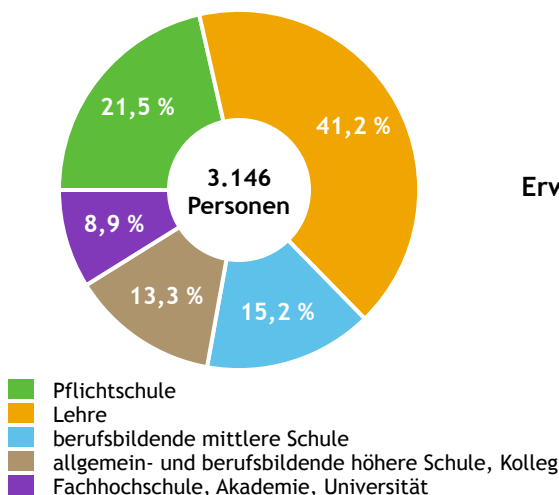


Bevölkerung per 1.1.2021	4.828	
Männer	2.393	49,6 %
Frauen	2.435	50,4 %
ausländische Staatsangehörige	758	15,7 %
Altersstruktur		4.828
0 bis 5 Jahre	278	5,8 %
6 bis 14 Jahre	451	9,3 %
15 bis 24 Jahre	518	10,7 %
25 bis 64 Jahre	2.647	54,8 %
65 Jahre und älter	934	19,3 %
Durchschnittsalter	42,8	
Entwicklung 2016 bis 2021		+ 217
Geborene minus Gestorbene	+ 31	
Zuzüge minus Wegzüge ¹⁾	+ 186	

Quelle: Land Salzburg ¹⁾inkl. Statistische Korrektur

Bildung & Erwerbstätigkeit

Höchste abgeschlossene Ausbildung

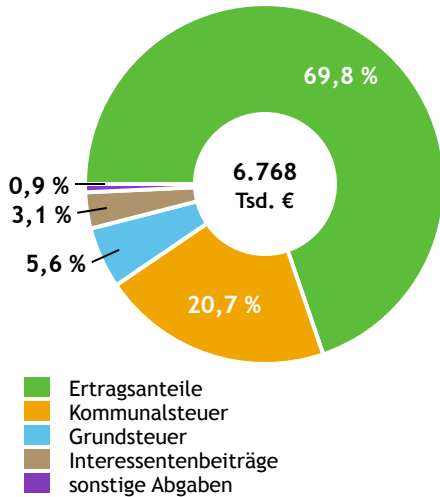


15- bis 64-Jährige per 31.10.2018	3.146	
Pflichtschule	675	21,5 %
Lehre	1.297	41,2 %
berufsbildende mittlere Schule	477	15,2 %
Matura, Kolleg	418	13,3 %
Hochschule, Universität	279	8,9 %
Erwerbspersonen 15 Jahre und älter		2.603
Selbständige, Mithelfende	305	11,7 %
Unselbständige	2.139	82,2 %
Arbeitslose	159	6,1 %
Erwerbsquote in % ¹⁾	81,1	
Erwerbpendler/-innen		
Einpendler/-innen ²⁾	1.182	
Auspender/-innen	1.487	

Quelle: Statistik Austria ¹⁾15 bis 64 Jahre ²⁾ohne Ausland

Gemeindefinanzen

Steuereinnahmen 2019



Gemeindefinanzen 2019

(in 1.000 €)

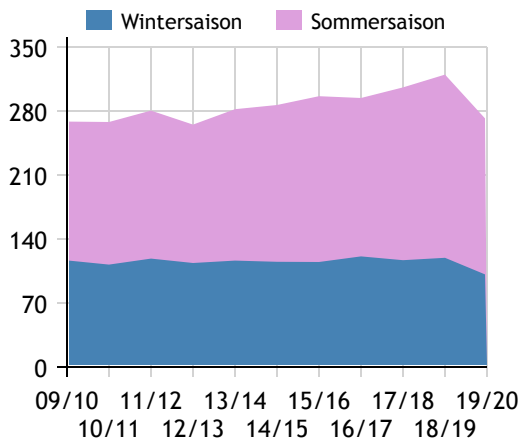
ordentlicher Haushalt		
Einnahmen	12.412	
Ausgaben	11.569	
außerordentlicher Haushalt		
Einnahmen	1.044	
Ausgaben	1.466	
Steuereinnahmen 6.768		
Ertragsanteile	4.721	69,8 %
Kommunalsteuer	1.402	20,7 %
Grundsteuer	376	5,6 %
Interessentenbeiträge	207	3,1 %
sonstige Abgaben ¹⁾	61	0,9 %

Quelle: Statistik Austria ¹⁾ ohne Fremdenverkehrsabgabe

Tourismus

Nächtigungen 2009/10 bis 2019/20

(in 1.000)



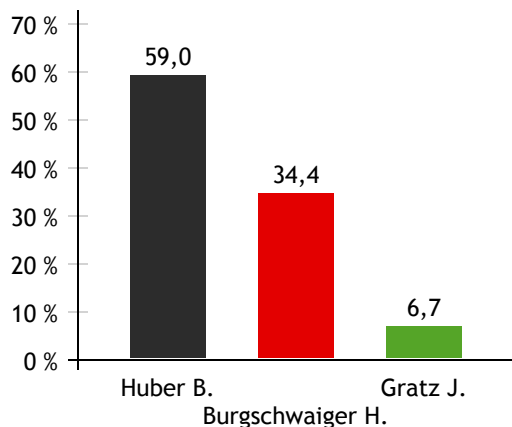
Tourismusjahr 2019/20

Ankünfte		
Wintersaison	NA	NA %
Sommersaison	NA	NA %
Übernachtungen 271.817		
Wintersaison	101.321	37,3 %
Sommersaison	170.496	62,7 %
Nächtigungen je Einwohner/-in	56,6	
Betten¹⁾		
Wintersaison	NA	
Sommersaison	NA	
Bettenauslastung in %¹⁾		
Wintersaison	NA	
Sommersaison	NA	

Quelle: Land Salzburg ¹⁾ ohne Campingplätze

Gemeindewahlen

Bürgermeisterwahl 2019



Bürgermeisterin
Huber Barbara ÖVP

Gemeindevertretungswahl 2019

Wahlberechtigte	3.757	
Wahlbeteiligung	69,0 %	
		Stimmen
ÖVP	52,5 %	Mandate
SPÖ	32,0 %	11
FPÖ	6,6 %	7
GRÜNE	8,9 %	1
		2

Quelle: Land Salzburg