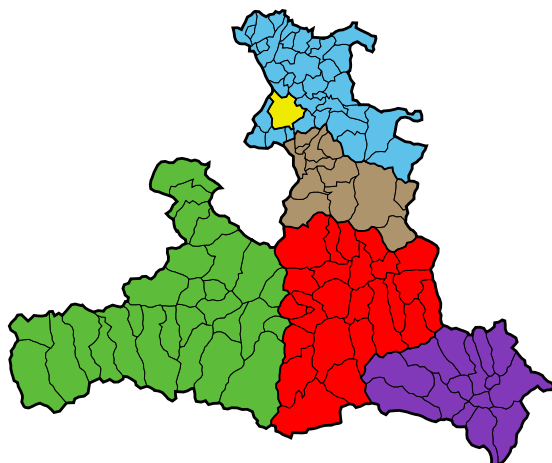


# Bezirk St. Johann im Pongau

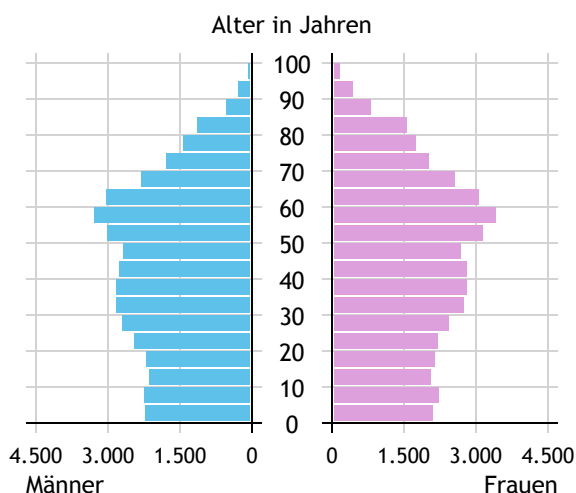


Allgemeines	
Seehöhe	833 m
Katasterfläche	1.755,4 km <sup>2</sup>
Dauersiedlungsraum	284,3 km <sup>2</sup>
landwirtschaftliche Nutzfläche	217,3 km <sup>2</sup>
Bevölkerung je km <sup>2</sup>	47,0
höchste Erhebung	Ankogel
Höhe	3.231 m

Quellen: Statistik Austria, Sagis

## Bevölkerung

### Bevölkerungspyramide

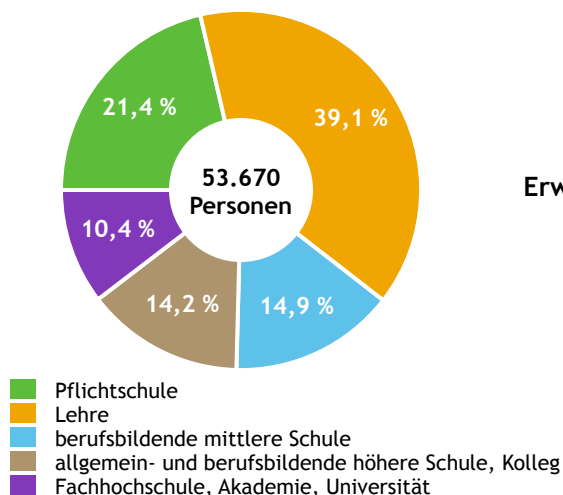


<b>Bevölkerung per 1.1.2024</b>	<b>83.194</b>	
Männer	41.069	49,4 %
Frauen	42.125	50,6 %
ausländische Staatsangehörige	14.547	17,5 %
<b>Altersstruktur</b>	<b>83.194</b>	
0 bis 5 Jahre	5.129	6,2 %
6 bis 14 Jahre	7.598	9,1 %
15 bis 24 Jahre	8.803	10,6 %
25 bis 64 Jahre	45.471	54,7 %
65 Jahre und älter	16.193	19,5 %
Durchschnittsalter	43,0	
<b>Entwicklung 2019 bis 2024</b>	<b>+ 2.621</b>	
Geborene minus Gestorbene	+ 425	
Zuzüge minus Wegzüge <sup>1)</sup>	+ 2.196	

Quelle: Land Salzburg <sup>1)</sup>inkl. Statistische Korrektur

## Bildung & Erwerbstätigkeit

### Höchste abgeschlossene Ausbildung



<b>15- bis 64-Jährige per 31.10.2021</b>	<b>53.670</b>	
Pflichtschule	11.468	21,4 %
Lehre	21.010	39,1 %
berufsbildende mittlere Schule	7.991	14,9 %
Matura, Kolleg	7.622	14,2 %
Hochschule, Universität	5.579	10,4 %

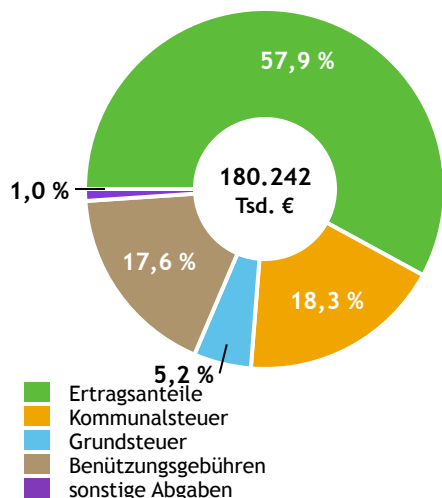
<b>Erwerbspersonen 15 Jahre und älter</b>	<b>44.554</b>	
Selbständige, Mithelfende	5.512	12,4 %
Unselbständige	37.243	83,6 %
Arbeitslose	1.799	4,0 %
Erwerbsquote in % <sup>1)</sup>	81,2	

<b>Erwerbspendler:innen</b>	
Einpendler:innen <sup>2)</sup>	5.447
Auspendler:innen	9.832

Quelle: Statistik Austria <sup>1)</sup>15 bis 64 Jahre <sup>2)</sup>ohne Ausland

## Gemeindefinanzen

### Steuereinnahmen 2022



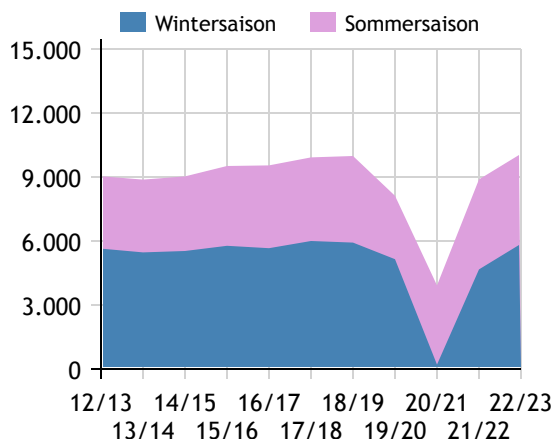
### Gemeindefinanzen 2022 (Finanzierungshaushalt in 1.000 €)

<b>voranschlagswirksame Gebarung</b>		
Einzahlungen	325.635	
Auszahlungen	311.629	
<b>nicht-voranschlagswirksame Gebarung</b>		
Einzahlungen	108.322	
Auszahlungen	107.957	
<b>Steuereinnahmen, Gebühren, Abgaben<sup>1)</sup></b>	<b>180.242</b>	
Ertragsanteile	104.449	57,9 %
Kommunalsteuer	32.997	18,3 %
Grundsteuer	9.298	5,2 %
Benützungsgebühren	31.657	17,6 %
sonstige Abgaben <sup>1)</sup>	1.841	1,0 %

Quelle: Statistik Austria <sup>1)</sup> ohne Fremdenverkehrsabgabe

## Tourismus

### Nächtigungen 2012/13 bis 2022/23 (in 1.000)



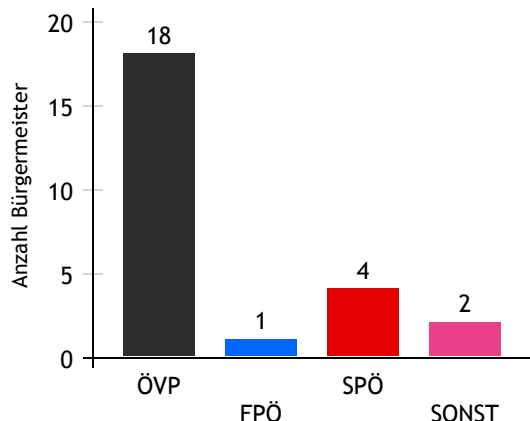
### Tourismusjahr 2022/23

<b>Ankünfte</b>	<b>2.159.478</b>	
Wintersaison	1.177.720	54,5 %
Sommersaison	981.758	45,5 %
<b>Übernachtungen</b>	<b>10.030.710</b>	
Wintersaison	5.812.822	58,0 %
Sommersaison	4.217.888	42,0 %
Nächtigungen je Einwohner:in	121,5	
<b>Betten<sup>1)</sup></b>		
Wintersaison	76.301	
Sommersaison	69.425	
<b>Bettenauslastung in %<sup>1)</sup></b>		
Wintersaison	42,0	
Sommersaison	32,5	

Quelle: Land Salzburg <sup>1)</sup> ohne Campingplätze

## Gemeindewahlen

### Bürgermeisterwahlen 2024



### Gemeindevertretungswahlen 2024

Wahlberechtigte	65.209	
Wahlbeteiligung	71,4 %	
	<b>Stimmen</b>	<b>Mandate</b>
ÖVP	44,9 %	222
FPÖ	17,6 %	73
SPÖ	30,0 %	121
SONST	7,5 %	37

Quelle: Land Salzburg