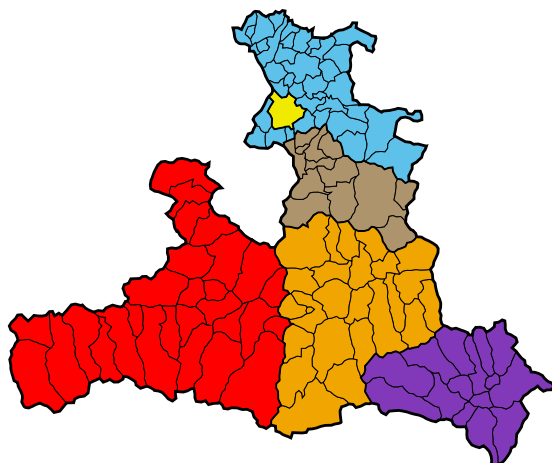


# Bezirk Zell am See

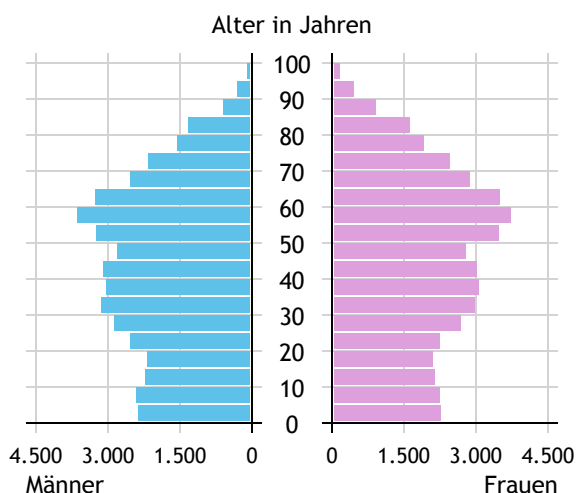


Allgemeines	
Seehöhe	800 m
Katasterfläche	2.641,1 km <sup>2</sup>
Dauersiedlungsraum	368,6 km <sup>2</sup>
landwirtschaftliche Nutzfläche	278,0 km <sup>2</sup>
Bevölkerung je km <sup>2</sup>	33,9
höchste Erhebung	Großvenediger
Höhe	3.657 m

Quellen: Statistik Austria, Sagis

## Bevölkerung

### Bevölkerungspyramide

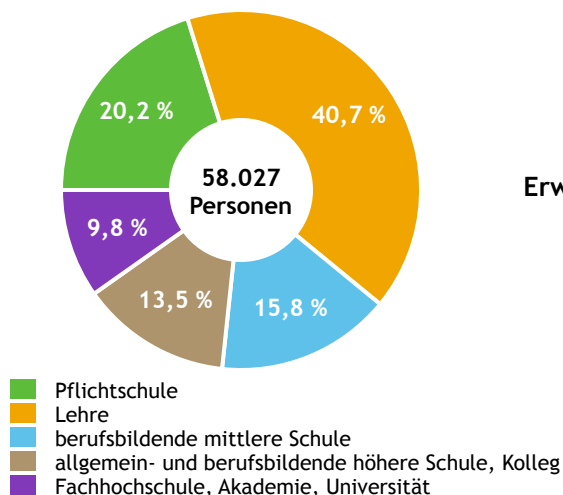


<b>Bevölkerung per 1.1.2024</b>	<b>90.131</b>	
Männer	44.465	49,3 %
Frauen	45.666	50,7 %
ausländische Staatsangehörige	15.765	17,5 %
<b>Altersstruktur</b>	<b>90.131</b>	
0 bis 5 Jahre	5.401	6,0 %
6 bis 14 Jahre	7.977	8,9 %
15 bis 24 Jahre	8.894	9,9 %
25 bis 64 Jahre	49.564	55,0 %
65 Jahre und älter	18.295	20,3 %
Durchschnittsalter	43,6	
<b>Entwicklung 2019 bis 2024</b>	<b>+ 2.669</b>	
Geborene minus Gestorbene	+ 470	
Zuzüge minus Wegzüge <sup>1)</sup>	+ 2.199	

Quelle: Land Salzburg <sup>1)</sup>inkl. Statistische Korrektur

## Bildung & Erwerbstätigkeit

### Höchste abgeschlossene Ausbildung



<b>15- bis 64-Jährige per 31.10.2021</b>	<b>58.027</b>	
Pflichtschule	11.709	20,2 %
Lehre	23.645	40,7 %
berufsbildende mittlere Schule	9.141	15,8 %
Matura, Kolleg	7.849	13,5 %
Hochschule, Universität	5.683	9,8 %

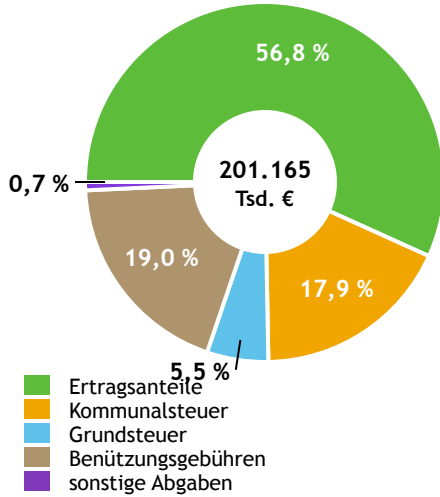
<b>Erwerbspersonen 15 Jahre und älter</b>	<b>47.329</b>	
Selbständige, Mithelfende	6.451	13,6 %
Unselbständige	38.559	81,5 %
Arbeitslose	2.319	4,9 %
Erwerbsquote in % <sup>1)</sup>	79,7	

<b>Erwerbsspendler:innen</b>	
Einpendler:innen <sup>2)</sup>	3.435
Auspendler:innen	7.693

Quelle: Statistik Austria <sup>1)</sup>15 bis 64 Jahre <sup>2)</sup>ohne Ausland

# Gemeindefinanzen

## Steuereinnahmen 2022



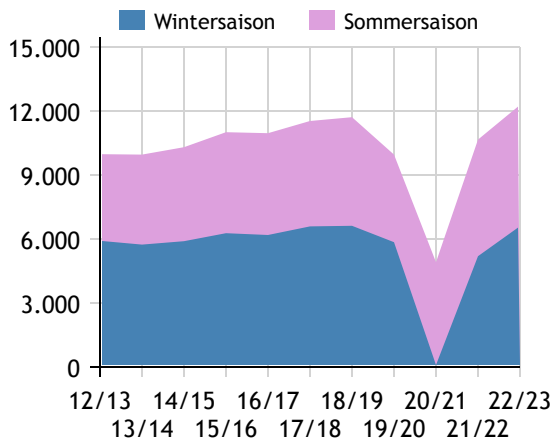
## Gemeindefinanzen 2022 (Finanzierungshaushalt in 1.000 €)

<b>voranschlagswirksame Gebarung</b>		
Einzahlungen	353.166	
Auszahlungen	348.456	
<b>nicht-voranschlagswirksame Gebarung</b>		
Einzahlungen	156.487	
Auszahlungen	152.674	
<b>Steuereinnahmen, Gebühren, Abgaben<sup>1)</sup></b>	<b>201.165</b>	
Ertragsanteile	114.217	56,8 %
Kommunalsteuer	36.043	17,9 %
Grundsteuer	11.120	5,5 %
Benützungsgebühren	38.279	19,0 %
sonstige Abgaben <sup>1)</sup>	1.505	0,7 %

Quelle: Statistik Austria <sup>1)</sup> ohne Fremdenverkehrsabgabe

# Tourismus

## Nächtigungen 2012/13 bis 2022/23 (in 1.000)



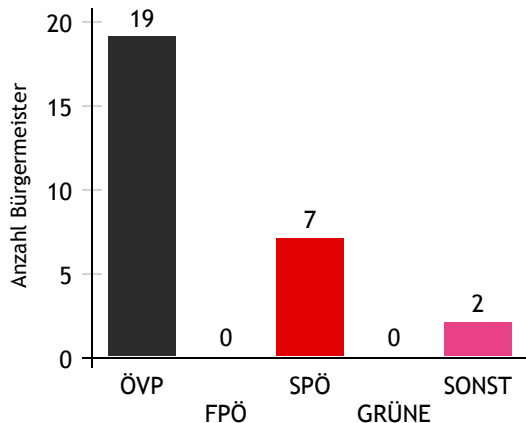
## Tourismusjahr 2022/23

<b>Ankünfte</b>	<b>2.667.830</b>	
Wintersaison	1.317.352	49,4 %
Sommersaison	1.350.478	50,6 %
<b>Übernachtungen</b>	<b>12.207.920</b>	
Wintersaison	6.529.955	53,5 %
Sommersaison	5.677.965	46,5 %
Nächtigungen je Einwohner:in	136,2	
<b>Betten<sup>1)</sup></b>		
Wintersaison	93.702	
Sommersaison	91.634	
<b>Bettenauslastung in %<sup>1)</sup></b>		
Wintersaison	38,0	
Sommersaison	31,4	

Quelle: Land Salzburg <sup>1)</sup> ohne Campingplätze

# Gemeindewahlen

## Bürgermeisterwahlen 2024



## Gemeindevertretungswahlen 2024

Wahlberechtigte	71.862	
Wahlbeteiligung	69,6 %	
	<b>Stimmen</b>	<b>Mandate</b>
ÖVP	42,1 %	231
FPÖ	11,5 %	59
SPÖ	29,4 %	131
GRÜNE	3,9 %	8
SONST	13,1 %	53

Quelle: Land Salzburg