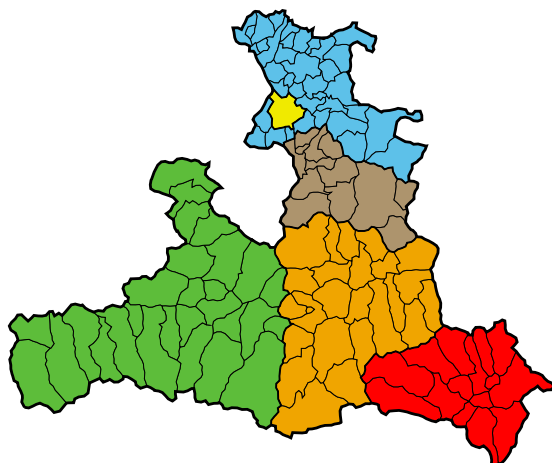


# Bezirk Tamsweg

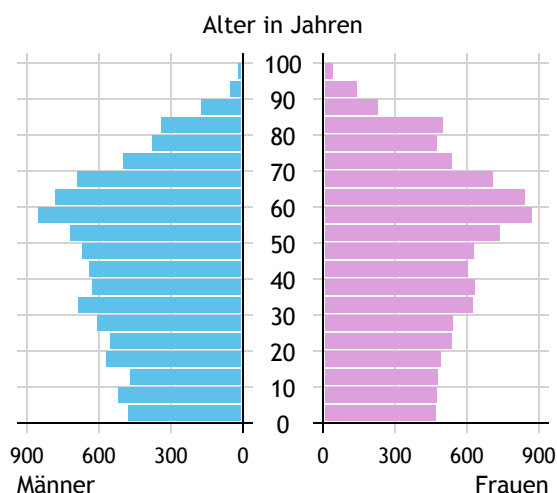


<b>Allgemeines</b>	
Seehöhe	1.102 m
Katasterfläche	1.019,7 km <sup>2</sup>
Dauersiedlungsraum	116,1 km <sup>2</sup>
landwirtschaftliche Nutzfläche	101,1 km <sup>2</sup>
Bevölkerung je km <sup>2</sup>	20,0
höchste Erhebung	Großer Hafner
Höhe	3.076 m

Quellen: Statistik Austria, Sagis

## Bevölkerung

### Bevölkerungspyramide

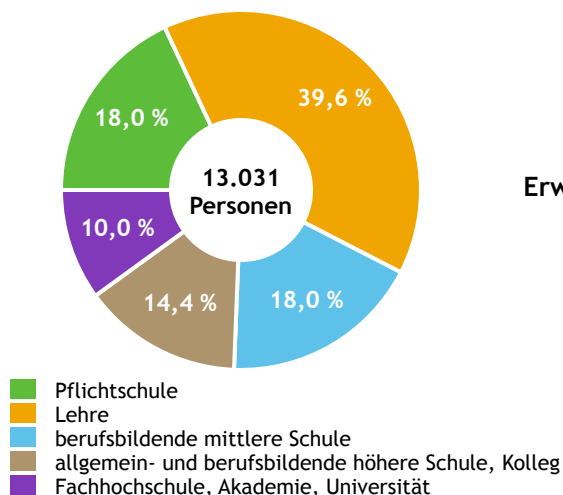


<b>Bevölkerung per 1.1.2024</b>	<b>20.483</b>	
Männer	10.134	49,5 %
Frauen	10.349	50,5 %
ausländische Staatsangehörige	2.050	10,0 %
<b>Altersstruktur</b>	<b>20.483</b>	
0 bis 5 Jahre	1.112	5,4 %
6 bis 14 Jahre	1.718	8,4 %
15 bis 24 Jahre	2.111	10,3 %
25 bis 64 Jahre	10.902	53,2 %
65 Jahre und älter	4.640	22,7 %
Durchschnittsalter	45,0	
<b>Entwicklung 2019 bis 2024</b>	<b>+ 163</b>	
Geborene minus Gestorbene	- 149	
Zuzüge minus Wegzüge <sup>1)</sup>	+ 312	

Quelle: Land Salzburg <sup>1)</sup>inkl. Statistische Korrektur

## Bildung & Erwerbstätigkeit

### Höchste abgeschlossene Ausbildung



<b>15- bis 64-Jährige per 31.10.2021</b>	<b>13.031</b>	
Pflichtschule	2.348	18,0 %
Lehre	5.155	39,6 %
berufsbildende mittlere Schule	2.352	18,0 %
Matura, Kolleg	1.871	14,4 %
Hochschule, Universität	1.305	10,0 %

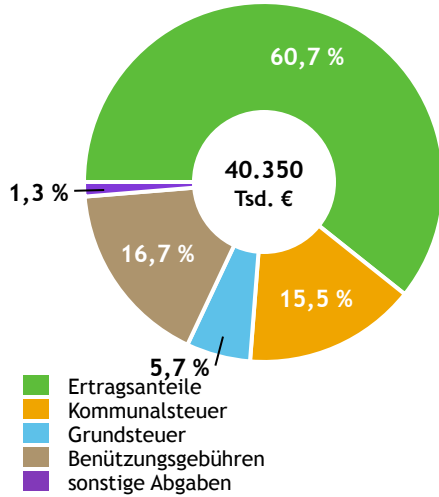
<b>Erwerbspersonen 15 Jahre und älter</b>	<b>10.525</b>	
Selbständige, Mithelfende	1.494	14,2 %
Unselbständige	8.727	82,9 %
Arbeitslose	304	2,9 %
Erwerbsquote in % <sup>1)</sup>	78,8	

<b>Erwerbspendler:innen</b>	
Einpendler:innen <sup>2)</sup>	1.282
Auspendler:innen	2.939

Quelle: Statistik Austria <sup>1)</sup>15 bis 64 Jahre <sup>2)</sup>ohne Ausland

# Gemeindefinanzen

## Steuereinnahmen 2022



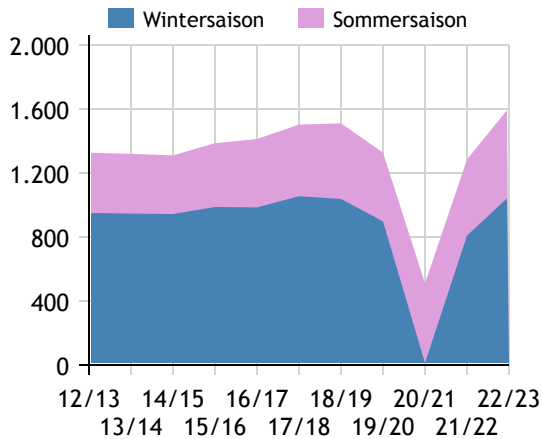
## Gemeindefinanzen 2022 (Finanzierungshaushalt in 1.000 €)

<b>voranschlagswirksame Gebarung</b>		
Einzahlungen	92.176	
Auszahlungen	93.824	
<b>nicht-voranschlagswirksame Gebarung</b>		
Einzahlungen	24.143	
Auszahlungen	23.416	
<b>Steuereinnahmen, Gebühren, Abgaben<sup>1)</sup></b>	<b>40.350</b>	
Ertragsanteile	24.499	60,7 %
Kommunalsteuer	6.267	15,5 %
Grundsteuer	2.318	5,7 %
Benützungsgebühren	6.746	16,7 %
sonstige Abgaben <sup>1)</sup>	521	1,3 %

Quelle: Statistik Austria <sup>1)</sup> ohne Fremdenverkehrsabgabe

# Tourismus

## Nächtigungen 2012/13 bis 2022/23 (in 1.000)



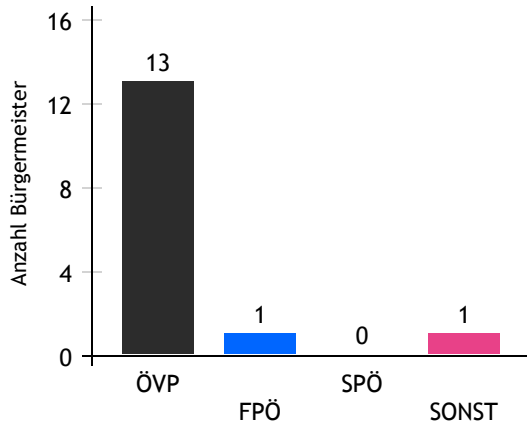
## Tourismusjahr 2022/23

<b>Ankünfte</b>	<b>378.273</b>	
Wintersaison	229.778	60,7 %
Sommersaison	148.495	39,3 %
<b>Übernachtungen</b>	<b>1.592.938</b>	
Wintersaison	1.041.763	65,4 %
Sommersaison	551.175	34,6 %
Nächtigungen je Einwohner:in	77,9	
<b>Betten<sup>1)</sup></b>		
Wintersaison	15.824	
Sommersaison	13.726	
<b>Bettenauslastung in %<sup>1)</sup></b>		
Wintersaison	35,7	
Sommersaison	20,6	

Quelle: Land Salzburg <sup>1)</sup> ohne Campingplätze

# Gemeindewahlen

## Bürgermeisterwahlen 2024



## Gemeindevertretungswahlen 2024

Wahlberechtigte	17.125	
Wahlbeteiligung	79,0 %	
	<b>Stimmen</b>	<b>Mandate</b>
ÖVP	52,8 %	99
FPÖ	24,1 %	46
SPÖ	20,3 %	34
SONST	2,8 %	12

Quelle: Land Salzburg