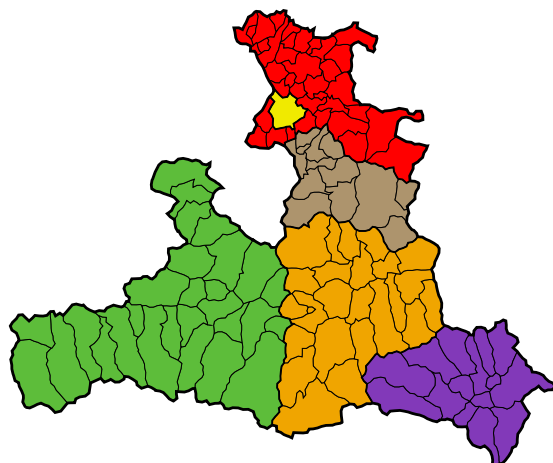


Bezirk Salzburg Umgebung



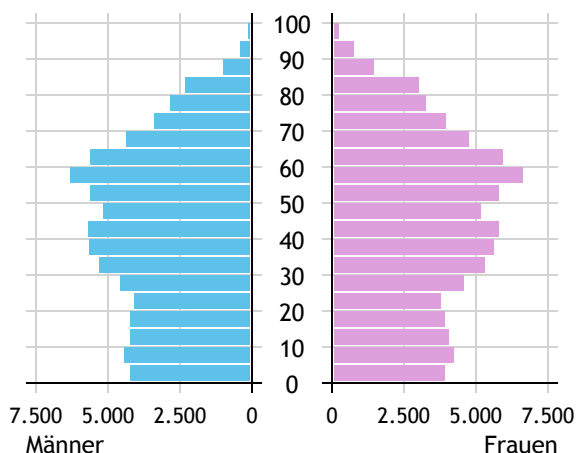
Allgemeines	
Seehöhe	536 m
Katasterfläche	1.004,5 km ²
Dauersiedlungsraum	499,4 km ²
landwirtschaftliche Nutzfläche	382,9 km ²
Bevölkerung je km ²	156,7
höchste Erhebung	Gamsfeld (180 m nördlich)
Höhe	1.954 m

Quellen: Statistik Austria, Sagis

Bevölkerung

Bevölkerungspyramide

Alter in Jahren



Bevölkerung per 1.1.2024	158.585	
Männer	78.049	49,2 %
Frauen	80.536	50,8 %
ausländische Staatsangehörige	22.573	14,2 %

Altersstruktur	158.585	
0 bis 5 Jahre	9.714	6,1 %
6 bis 14 Jahre	14.933	9,4 %
15 bis 24 Jahre	15.717	9,9 %
25 bis 64 Jahre	87.463	55,2 %
65 Jahre und älter	30.758	19,4 %

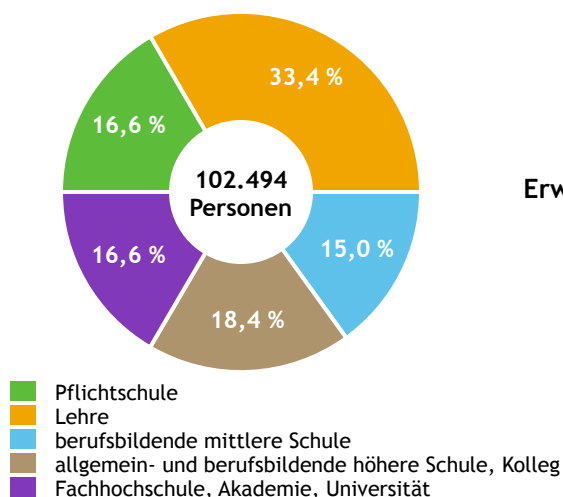
Durchschnittsalter 43,1

Entwicklung 2019 bis 2024	+ 6.304
Geborene minus Gestorbene	+ 1.406
Zuzüge minus Wegzüge ¹⁾	+ 4.898

Quelle: Land Salzburg ¹⁾inkl. Statistische Korrektur

Bildung & Erwerbstätigkeit

Höchste abgeschlossene Ausbildung



15- bis 64-Jährige per 31.10.2021	102.494	
Pflichtschule	17.024	16,6 %
Lehre	34.229	33,4 %
berufsbildende mittlere Schule	15.411	15,0 %
Matura, Kolleg	18.862	18,4 %
Hochschule, Universität	16.968	16,6 %

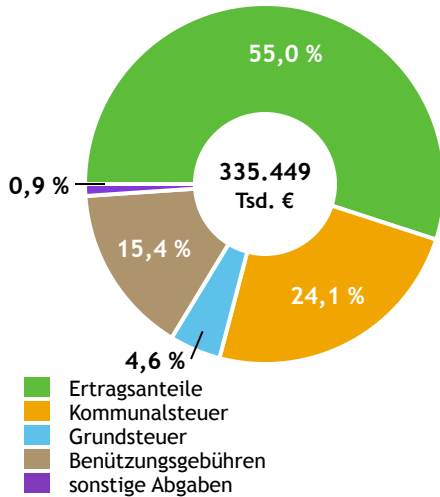
Erwerbspersonen 15 Jahre und älter	84.996	
Selbständige, Mithelfende	10.823	12,7 %
Unselbständige	72.179	84,9 %
Arbeitslose	1.994	2,3 %
Erwerbsquote in % ¹⁾	80,9	

Erwerbspendler:innen	
Einpendler:innen ²⁾	31.618
Auspender:innen	40.030

Quelle: Statistik Austria ¹⁾15 bis 64 Jahre ²⁾ohne Ausland

Gemeindefinanzen

Steuereinnahmen 2022



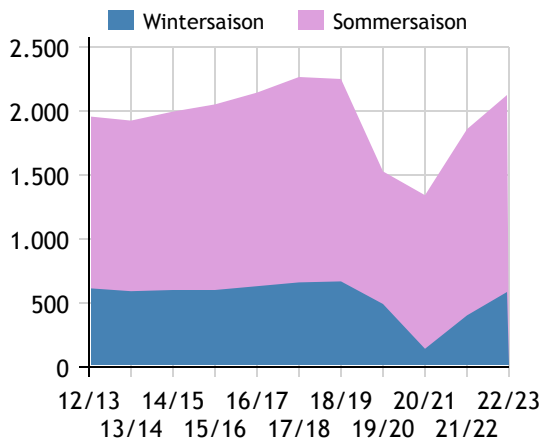
Gemeindefinanzen 2022 (Finanzierungshaushalt in 1.000 €)

voranschlagswirksame Gebarung		
Einzahlungen	568.977	
Auszahlungen	561.105	
nicht-voranschlagswirksame Gebarung		
Einzahlungen	260.274	
Auszahlungen	256.901	
Steuereinnahmen, Gebühren, Abgaben¹⁾	335.449	
Ertragsanteile	184.478	55,0 %
Kommunalsteuer	80.764	24,1 %
Grundsteuer	15.444	4,6 %
Benützungsgebühren	51.644	15,4 %
sonstige Abgaben ¹⁾	3.119	0,9 %

Quelle: Statistik Austria ¹⁾ ohne Fremdenverkehrsabgabe

Tourismus

Nächtigungen 2012/13 bis 2022/23 (in 1.000)



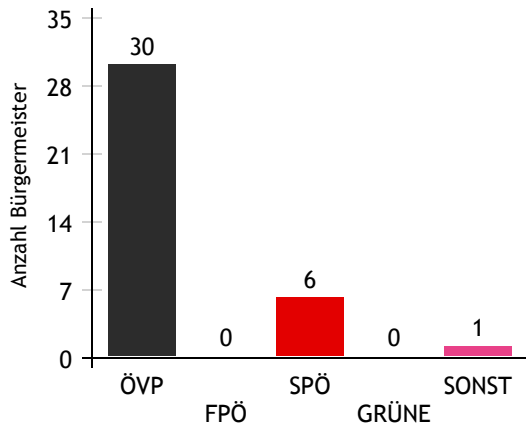
Tourismusjahr 2022/23

Ankünfte	763.007	
Wintersaison	248.398	32,6 %
Sommersaison	514.609	67,4 %
Übernachtungen	2.124.897	
Wintersaison	586.495	27,6 %
Sommersaison	1.538.402	72,4 %
Nächtigungen je Einwohner:in	13,5	
Betten¹⁾		
Wintersaison	14.132	
Sommersaison	15.649	
Bettenauslastung in %¹⁾		
Wintersaison	22,8	
Sommersaison	44,7	

Quelle: Land Salzburg ¹⁾ ohne Campingplätze

Gemeindewahlen

Bürgermeisterwahlen 2024



Gemeindevertretungswahlen 2024

Wahlberechtigte	125.470	
Wahlbeteiligung	67,7 %	
	Stimmen	Mandate
ÖVP	47,6 %	384
FPÖ	12,6 %	85
SPÖ	21,9 %	171
KPÖ	0,8 %	2
GRÜNE	8,3 %	57
SONST	8,8 %	54

Quelle: Land Salzburg