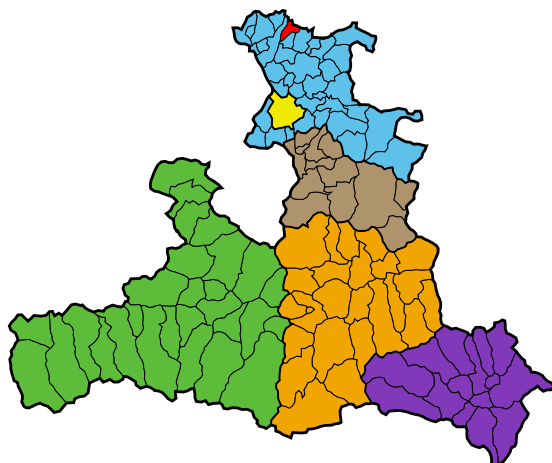


Gemeinde Berndorf

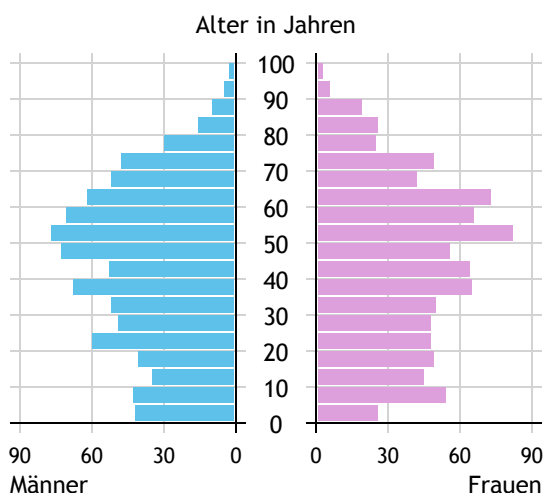


Allgemeines	
Seehöhe	550 m
Katasterfläche	14,5 km ²
Dauersiedlungsraum	12,2 km ²
landwirtschaftliche Nutzfläche	10,4 km ²
Bevölkerung je km ²	118,5
höchste Erhebung	Linde am Thurn
Höhe	687 m
Entfernung zur Landeshauptstadt	26 km
Politisches	
Politischer Bezirk	Salzburg-Umgebung
Gerichtsbezirk	Oberndorf

Quellen: Statistik Austria, Sagis

Bevölkerung

Bevölkerungspyramide

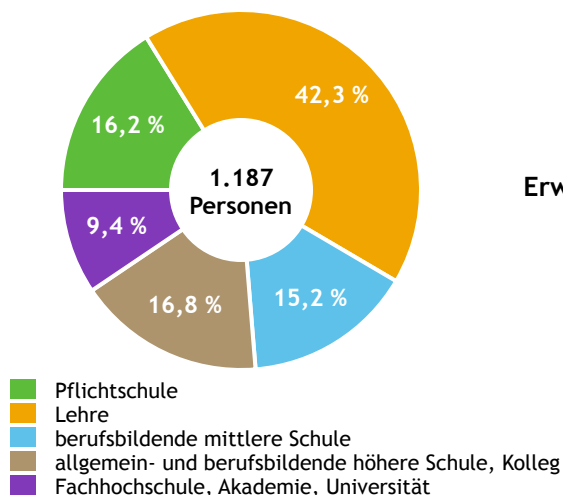


Bevölkerung per 1.1.2021	1.706	
Männer	850	49,8 %
Frauen	856	50,2 %
ausländische Staatsangehörige	103	6,0 %
Altersstruktur	1.706	
0 bis 5 Jahre	86	5,0 %
6 bis 14 Jahre	147	8,6 %
15 bis 24 Jahre	190	11,1 %
25 bis 64 Jahre	977	57,3 %
65 Jahre und älter	306	17,9 %
Durchschnittsalter	43,3	
Entwicklung 2016 bis 2021	- 1	
Geborene minus Gestorbene	+ 10	
Zuzüge minus Wegzüge ¹⁾	- 11	

Quelle: Land Salzburg ¹⁾inkl. Statistische Korrektur

Bildung & Erwerbstätigkeit

Höchste abgeschlossene Ausbildung



15- bis 64-Jährige per 31.10.2018	1.187	
Pflichtschule	192	16,2 %
Lehre	502	42,3 %
berufsbildende mittlere Schule	181	15,2 %
Matura, Kolleg	200	16,8 %
Hochschule, Universität	112	9,4 %

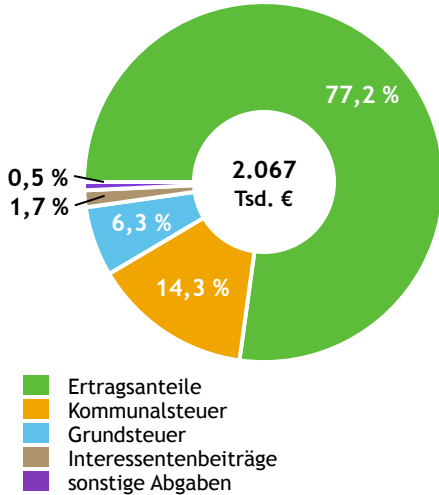
Erwerbspersonen 15 Jahre und älter	979	
Selbständige, Mithelfende	160	16,3 %
Unselbständige	792	80,9 %
Arbeitslose	27	2,8 %
Erwerbsquote in % ¹⁾	81,1	

Erwerbpendler/-innen	
Einpendler/-innen ²⁾	206
Auspender/-innen	690

Quelle: Statistik Austria ¹⁾15 bis 64 Jahre ²⁾ohne Ausland

Gemeindefinanzen

Steuereinnahmen 2019



Gemeindefinanzen 2019

(in 1.000 €)

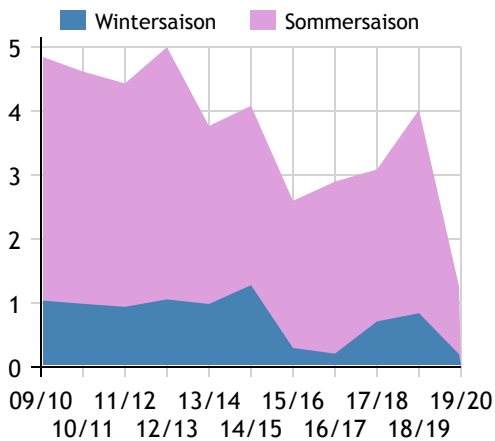
ordentlicher Haushalt		
Einnahmen	4.158	
Ausgaben	4.091	
außerordentlicher Haushalt		
Einnahmen	2.333	
Ausgaben	2.333	
Steuereinnahmen 2.067		
Ertragsanteile	1.596	77,2 %
Kommunalsteuer	295	14,3 %
Grundsteuer	130	6,3 %
Interessentenbeiträge	36	1,7 %
sonstige Abgaben ¹⁾	11	0,5 %

Quelle: Statistik Austria ¹⁾ ohne Fremdenverkehrsabgabe

Tourismus

Nächtigungen 2009/10 bis 2019/20

(in 1.000)



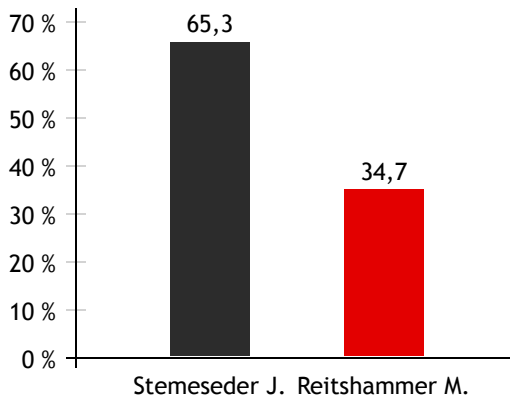
Tourismusjahr 2019/20

Ankünfte		
Wintersaison	35	25,0 %
Sommersaison	105	75,0 %
Übernachtungen		
Wintersaison	201	15,9 %
Sommersaison	1.061	84,1 %
Nächtigungen je Einwohner/-in	0,7	
Betten¹⁾		
Wintersaison	62	
Sommersaison	62	
Bettenauslastung in %¹⁾		
Wintersaison	1,8	
Sommersaison	9,3	

Quelle: Land Salzburg ¹⁾ ohne Campingplätze

Gemeindewahlen

Bürgermeisterwahl 2019



Bürgermeister
Stemeseder Johann ÖVP

Gemeindevertretungswahl 2019

Wahlberechtigte	1.438	
Wahlbeteiligung	74,3 %	
Stimmen		
ÖVP	60,9 %	Mandate 10
SPÖ	39,1 %	Mandate 7

Quelle: Land Salzburg