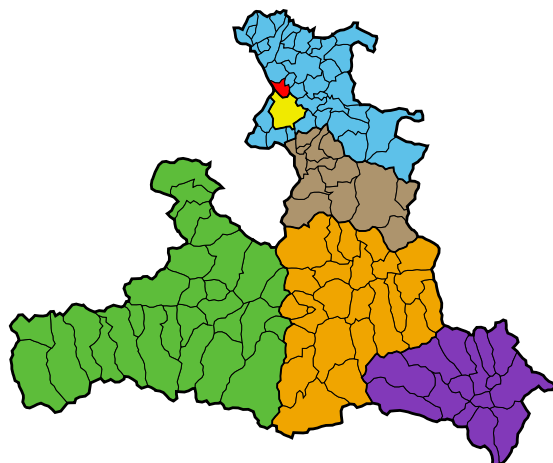


# Gemeinde Bergheim

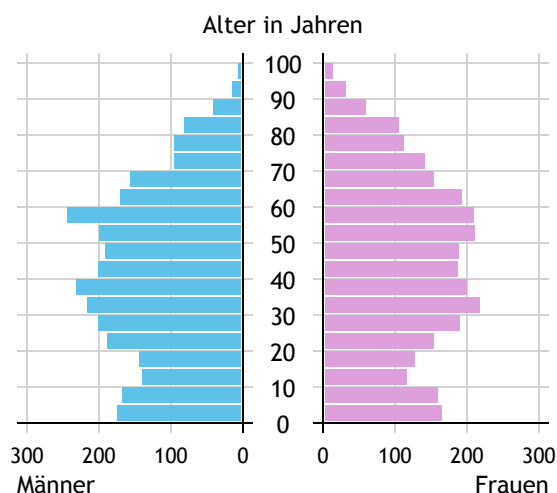


<b>Allgemeines</b>	
Seehöhe	441 m
Katasterfläche	15,2 km <sup>2</sup>
Dauersiedlungsraum	12,2 km <sup>2</sup>
landwirtschaftliche Nutzfläche	7,5 km <sup>2</sup>
Bevölkerung je km <sup>2</sup>	367,3
höchste Erhebung	Hochgitzten
Höhe	676 m
Entfernung zur Landeshauptstadt	8 km
<b>Politisches</b>	
Politischer Bezirk	Salzburg-Umgebung
Gerichtsbezirk	Oberndorf

Quellen: Statistik Austria, Sagis

## Bevölkerung

### Bevölkerungspyramide

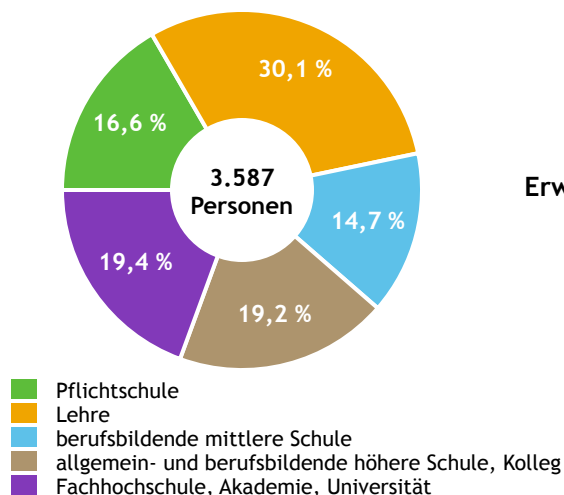


<b>Bevölkerung per 1.1.2021</b>	<b>5.741</b>	
Männer	2.885	50,3 %
Frauen	2.856	49,7 %
ausländische Staatsangehörige	1.043	18,2 %
<b>Altersstruktur</b>	<b>5.741</b>	
0 bis 5 Jahre	405	7,1 %
6 bis 14 Jahre	495	8,6 %
15 bis 24 Jahre	599	10,4 %
25 bis 64 Jahre	3.189	55,5 %
65 Jahre und älter	1.053	18,3 %
Durchschnittsalter	42,1	
<b>Entwicklung 2016 bis 2021</b>	<b>+ 574</b>	
Geborene minus Gestorbene	+ 99	
Zuzüge minus Wegzüge <sup>1)</sup>	+ 475	

Quelle: Land Salzburg <sup>1)</sup>inkl. Statistische Korrektur

## Bildung & Erwerbstätigkeit

### Höchste abgeschlossene Ausbildung



<b>15- bis 64-Jährige per 31.10.2018</b>	<b>3.587</b>	
Pflichtschule	597	16,6 %
Lehre	1.078	30,1 %
berufsbildende mittlere Schule	527	14,7 %
Matura, Kolleg	689	19,2 %
Hochschule, Universität	696	19,4 %

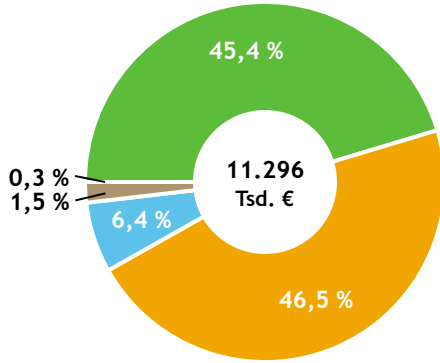
<b>Erwerbspersonen 15 Jahre und älter</b>	<b>2.933</b>	
Selbständige, Mithelfende	403	13,7 %
Unselbständige	2.448	83,5 %
Arbeitslose	82	2,8 %
Erwerbsquote in % <sup>1)</sup>	79,8	

<b>Erwerbspendler/-innen</b>	
Einpendler/-innen <sup>2)</sup>	3.754
Auspender/-innen	2.085

Quelle: Statistik Austria <sup>1)</sup>15 bis 64 Jahre <sup>2)</sup>ohne Ausland

# Gemeindefinanzen

## Steuereinnahmen 2019



■ Ertragsanteile  
■ Kommunalsteuer  
■ Grundsteuer  
■ Interessentenbeiträge  
■ sonstige Abgaben

## Gemeindefinanzen 2019

(in 1.000 €)

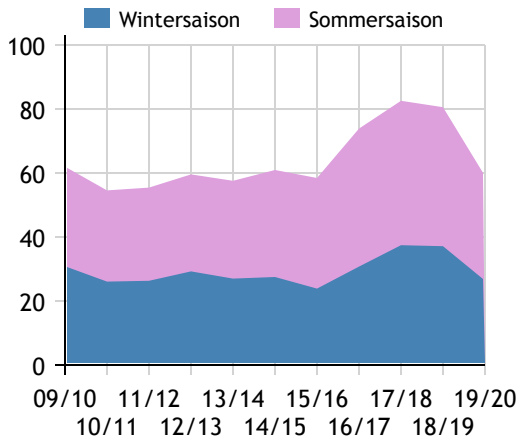
<b>ordentlicher Haushalt</b>		
Einnahmen	20.371	
Ausgaben	20.235	
<b>außerordentlicher Haushalt</b>		
Einnahmen	1.221	
Ausgaben	1.221	
<b>Steuereinnahmen 11.296</b>		
Ertragsanteile	5.124	45,4 %
Kommunalsteuer	5.250	46,5 %
Grundsteuer	718	6,4 %
Interessentenbeiträge	172	1,5 %
sonstige Abgaben <sup>1)</sup>	32	0,3 %

Quelle: Statistik Austria <sup>1)</sup> ohne Fremdenverkehrsabgabe

# Tourismus

## Nächtigungen 2009/10 bis 2019/20

(in 1.000)



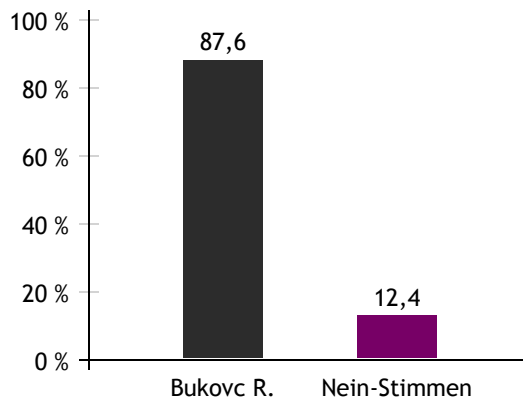
## Tourismusjahr 2019/20

<b>Ankünfte 25.376</b>		
Wintersaison	12.691	50,0 %
Sommersaison	12.685	50,0 %
<b>Übernachtungen 60.075</b>		
Wintersaison	26.905	44,8 %
Sommersaison	33.170	55,2 %
Nächtigungen je Einwohner/-in 10,8		
<b>Betten<sup>1)</sup></b>		
Wintersaison	406	
Sommersaison	406	
<b>Bettenauslastung in %<sup>1)</sup></b>		
Wintersaison	36,4	
Sommersaison	44,4	

Quelle: Land Salzburg <sup>1)</sup> ohne Campingplätze

# Gemeindewahlen

## Bürgermeisterwahl 2019



**Bürgermeister**  
Bukovc Robert      ÖVP

## Gemeindevertretungswahl 2019

Wahlberechtigte	4.263	
Wahlbeteiligung	60,5 %	
<b>Stimmen</b>		
ÖVP	64,5 %	Mandate 17
SPÖ	13,2 %	3
FPÖ	10,7 %	2
GRÜNE	11,6 %	3

Quelle: Land Salzburg