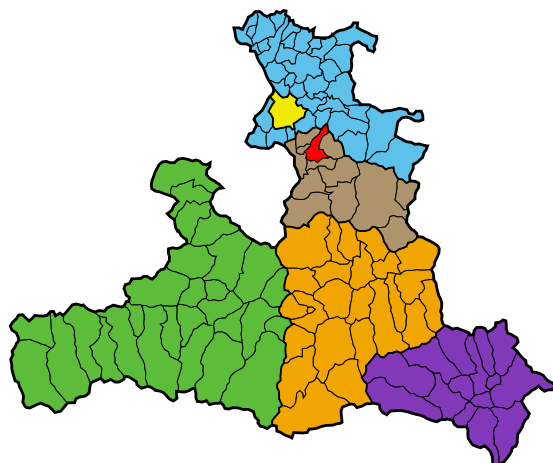


# Gemeinde Adnet

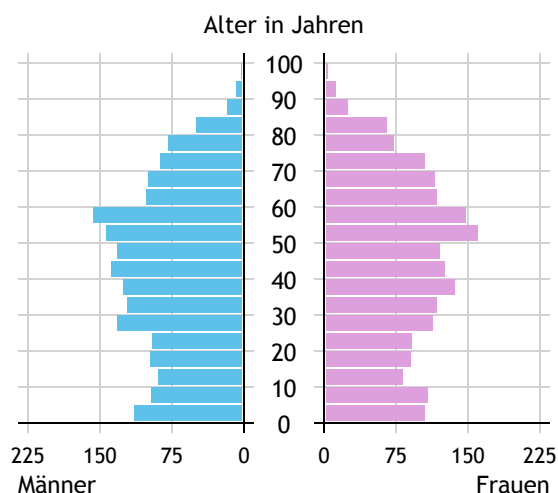


<b>Allgemeines</b>	
Seehöhe	484 m
Katasterfläche	30,0 km <sup>2</sup>
Dauersiedlungsraum	15,1 km <sup>2</sup>
landwirtschaftliche Nutzfläche	12,2 km <sup>2</sup>
Bevölkerung je km <sup>2</sup>	120,8
höchste Erhebung	Graskuppe nordwestlich der Jägernase
Höhe	1.507 m
Entfernung zum Bezirkshauptort	6 km
Entfernung zur Landeshauptstadt	22 km
<b>Politisches</b>	
Politischer Bezirk	Hallein
Gerichtsbezirk	Hallein

Quellen: Statistik Austria, Sagis

## Bevölkerung

### Bevölkerungspyramide

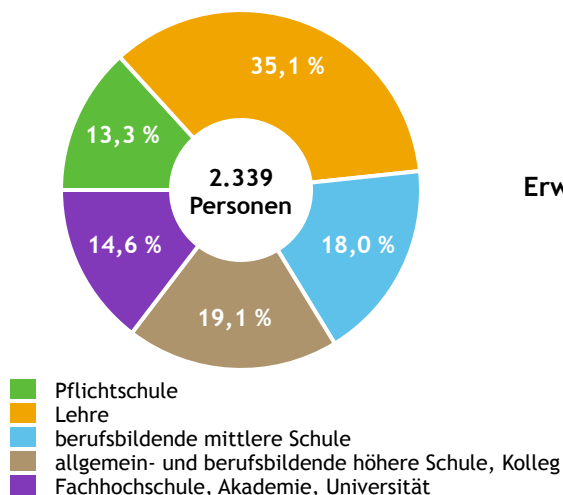


<b>Bevölkerung per 1.1.2021</b>	<b>3.675</b>	
Männer	1.825	49,7 %
Frauen	1.850	50,3 %
ausländische Staatsangehörige	246	6,7 %
<b>Altersstruktur</b>	<b>3.675</b>	
0 bis 5 Jahre	259	7,0 %
6 bis 14 Jahre	317	8,6 %
15 bis 24 Jahre	361	9,8 %
25 bis 64 Jahre	2.039	55,5 %
65 Jahre und älter	699	19,0 %
Durchschnittsalter	42,4	
<b>Entwicklung 2016 bis 2021</b>	<b>+ 157</b>	
Geborene minus Gestorbene	+ 109	
Zuzüge minus Wegzüge <sup>1)</sup>	+ 48	

Quelle: Land Salzburg <sup>1)</sup>inkl. Statistische Korrektur

## Bildung & Erwerbstätigkeit

### Höchste abgeschlossene Ausbildung



<b>15- bis 64-Jährige per 31.10.2018</b>	<b>2.339</b>	
Pflichtschule	310	13,3 %
Lehre	820	35,1 %
berufsbildende mittlere Schule	420	18,0 %
Matura, Kolleg	447	19,1 %
Hochschule, Universität	342	14,6 %

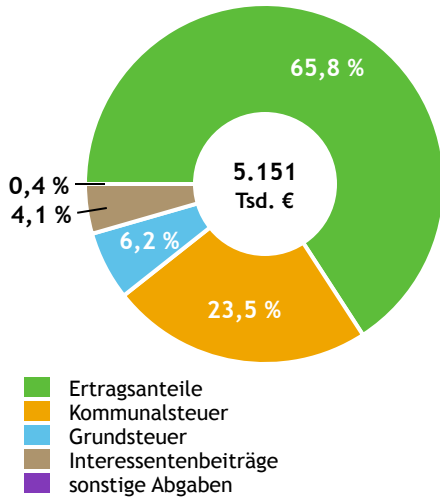
<b>Erwerbspersonen 15 Jahre und älter</b>	<b>2.017</b>	
Selbständige, Mithelfende	289	14,3 %
Unselbständige	1.690	83,8 %
Arbeitslose	38	1,9 %
Erwerbsquote in % <sup>1)</sup>	84,1	

<b>Erwerbpendler/-innen</b>	
Einpendler/-innen <sup>2)</sup>	838
Auspender/-innen	1.415

Quelle: Statistik Austria <sup>1)</sup>15 bis 64 Jahre <sup>2)</sup>ohne Ausland

# Gemeindefinanzen

Steuereinnahmen 2019



Gemeindefinanzen 2019

(in 1.000 €)

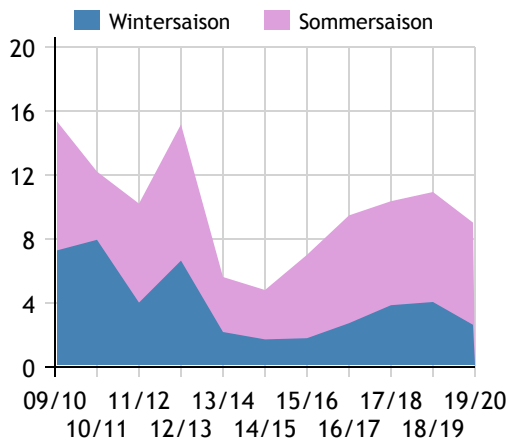
<b>ordentlicher Haushalt</b>		
Einnahmen	7.118	
Ausgaben	7.070	
<b>außerordentlicher Haushalt</b>		
Einnahmen	1.540	
Ausgaben	1.540	
<b>Steuereinnahmen</b>		
Ertragsanteile	3.391	65,8 %
Kommunalsteuer	1.211	23,5 %
Grundsteuer	319	6,2 %
Interessentenbeiträge	211	4,1 %
sonstige Abgaben <sup>1)</sup>	19	0,4 %

Quelle: Statistik Austria <sup>1)</sup> ohne Fremdenverkehrsabgabe

# Tourismus

Nächtigungen 2009/10 bis 2019/20

(in 1.000)



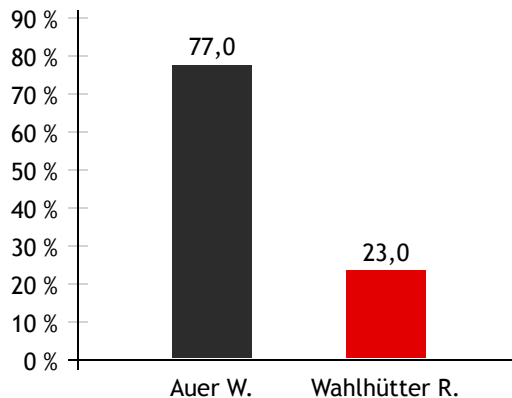
Tourismusjahr 2019/20

<b>Ankünfte</b>		
Wintersaison	670	40,4 %
Sommersaison	988	59,6 %
<b>Übernachtungen</b>		
Wintersaison	2.637	29,2 %
Sommersaison	6.389	70,8 %
Nächtigungen je Einwohner/-in	2,5	
<b>Betten<sup>1)</sup></b>		
Wintersaison	169	
Sommersaison	169	
<b>Bettenauslastung in %<sup>1)</sup></b>		
Wintersaison	8,6	
Sommersaison	20,5	

Quelle: Land Salzburg <sup>1)</sup> ohne Campingplätze

# Gemeindewahlen

Bürgermeisterwahl 2019



Bürgermeister  
Auer Wolfgang      ÖVP

Gemeindevertretungswahl 2019

Wahlberechtigte	2.922	
Wahlbeteiligung	78,2 %	
<b>Stimmen</b>		
ÖVP	66,4 %	Mandate
SPÖ	27,4 %	14
FPÖ	6,1 %	6
		1

Quelle: Land Salzburg