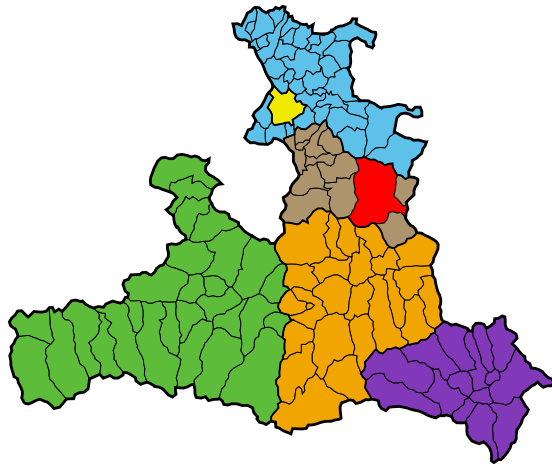


Marktgemeinde Abtenau

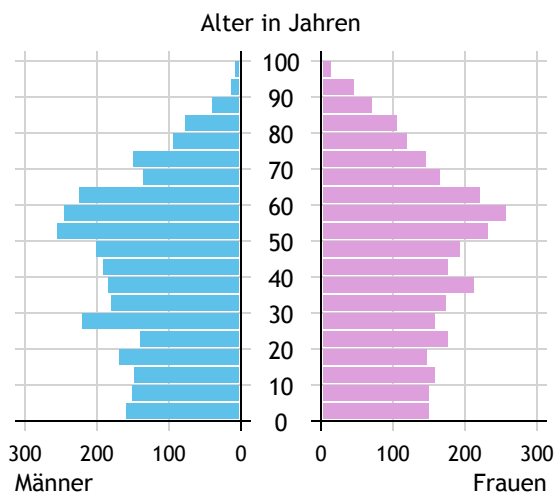


Allgemeines	
Seehöhe	714 m
Katasterfläche	186,9 km ²
Dauersiedlungsraum	35,9 km ²
landwirtschaftliche Nutzfläche	29,8 km ²
Bevölkerung je km ²	31,5
höchste Erhebung	Bleikogel
Höhe	2.411 m
Entfernung zum Bezirkshauptort	34 km
Entfernung zur Landeshauptstadt	49 km
Politisches	
Politischer Bezirk	Hallein
Gerichtsbezirk	Hallein

Quellen: Statistik Austria, Sagis

Bevölkerung

Bevölkerungspyramide

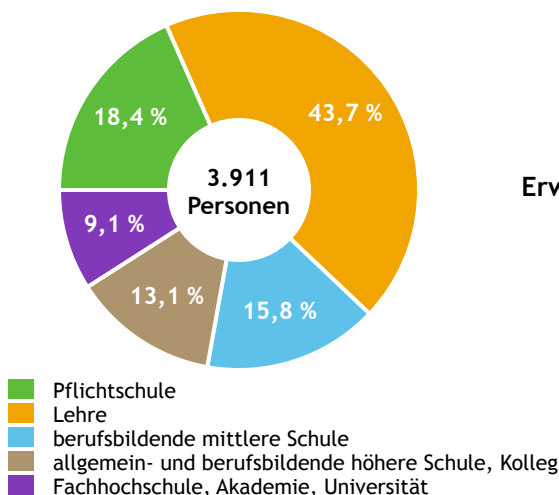


Bevölkerung per 1.1.2021	5.894	
Männer	2.910	49,4 %
Frauen	2.984	50,6 %
ausländische Staatsangehörige	612	10,4 %
Altersstruktur		5.894
0 bis 5 Jahre	352	6,0 %
6 bis 14 Jahre	540	9,2 %
15 bis 24 Jahre	616	10,5 %
25 bis 64 Jahre	3.260	55,3 %
65 Jahre und älter	1.126	19,1 %
Durchschnittsalter	43,3	
Entwicklung 2016 bis 2021		- 33
Geborene minus Gestorbene	+ 2	
Zuzüge minus Wegzüge ¹⁾	- 35	

Quelle: Land Salzburg ¹⁾inkl. Statistische Korrektur

Bildung & Erwerbstätigkeit

Höchste abgeschlossene Ausbildung



15- bis 64-Jährige per 31.10.2018	3.911	
Pflichtschule	719	18,4 %
Lehre	1.709	43,7 %
berufsbildende mittlere Schule	616	15,8 %
Matura, Kolleg	512	13,1 %
Hochschule, Universität	355	9,1 %

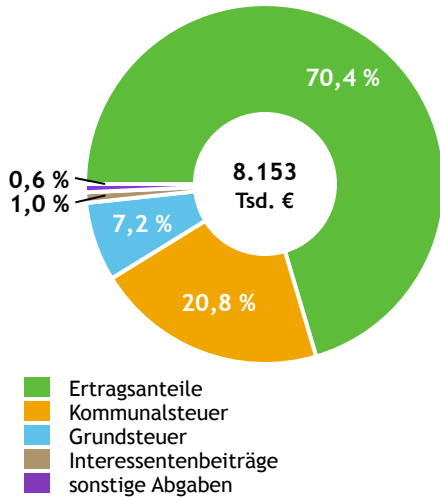
Erwerbspersonen 15 Jahre und älter	3.317	
Selbständige, Mithelfende	518	15,6 %
Unselbständige	2.716	81,9 %
Arbeitslose	83	2,5 %
Erwerbsquote in % ¹⁾	82,6	

Erwerbpendler/-innen	
Einpendler/-innen ²⁾	728
Auspender/-innen	1.327

Quelle: Statistik Austria ¹⁾15 bis 64 Jahre ²⁾ohne Ausland

Gemeindefinanzen

Steuereinnahmen 2019



Gemeindefinanzen 2019

(in 1.000 €)

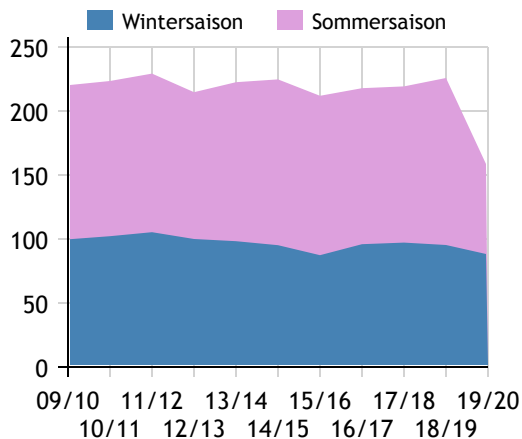
ordentlicher Haushalt		
Einnahmen	18.620	
Ausgaben	18.634	
außerordentlicher Haushalt		
Einnahmen	1.022	
Ausgaben	1.359	
Steuereinnahmen	8.153	
Ertragsanteile	5.740	70,4 %
Kommunalsteuer	1.695	20,8 %
Grundsteuer	587	7,2 %
Interessentenbeiträge	82	1,0 %
sonstige Abgaben ¹⁾	50	0,6 %

Quelle: Statistik Austria ¹⁾ ohne Fremdenverkehrsabgabe

Tourismus

Nächtigungen 2009/10 bis 2019/20

(in 1.000)



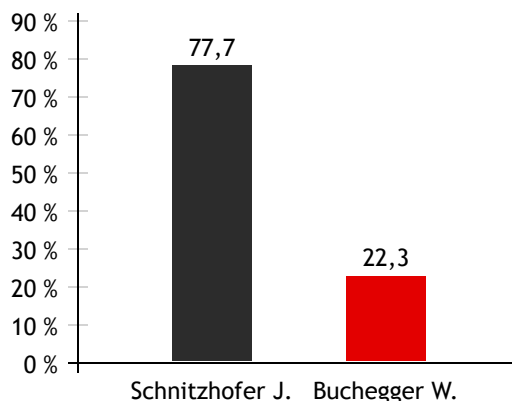
Tourismusjahr 2019/20

Ankünfte	35.087	
Wintersaison	19.462	55,5 %
Sommersaison	15.625	44,5 %
Übernachtungen	158.626	
Wintersaison	88.339	55,7 %
Sommersaison	70.287	44,3 %
Nächtigungen je Einwohner/-in	26,9	
Betten¹⁾		
Wintersaison	1.792	
Sommersaison	1.792	
Bettenauslastung in %¹⁾		
Wintersaison	27,0	
Sommersaison	20,4	

Quelle: Land Salzburg ¹⁾ ohne Campingplätze

Gemeindewahlen

Bürgermeisterwahl 2019



Bürgermeister
Schnitzhofer Johann ÖVP

Gemeindevertretungswahl 2019

Wahlberechtigte	4.766	
Wahlbeteiligung	77,0 %	
	Stimmen	Mandate
ÖVP	67,2 %	18
SPÖ	23,7 %	6
FPÖ	3,5 %	0
GRÜNE	5,5 %	1

Quelle: Land Salzburg