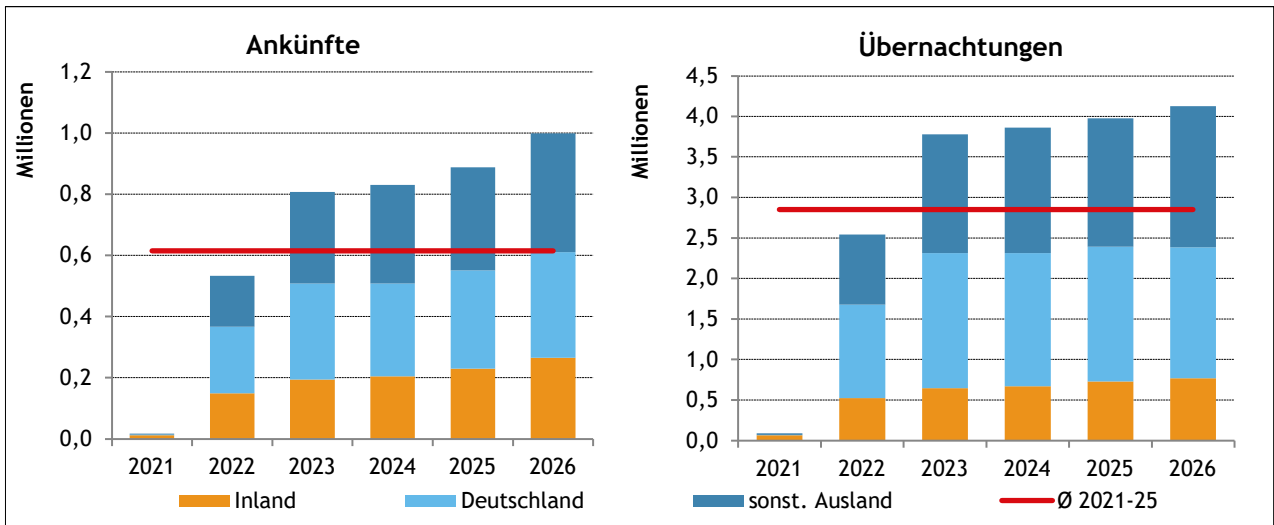
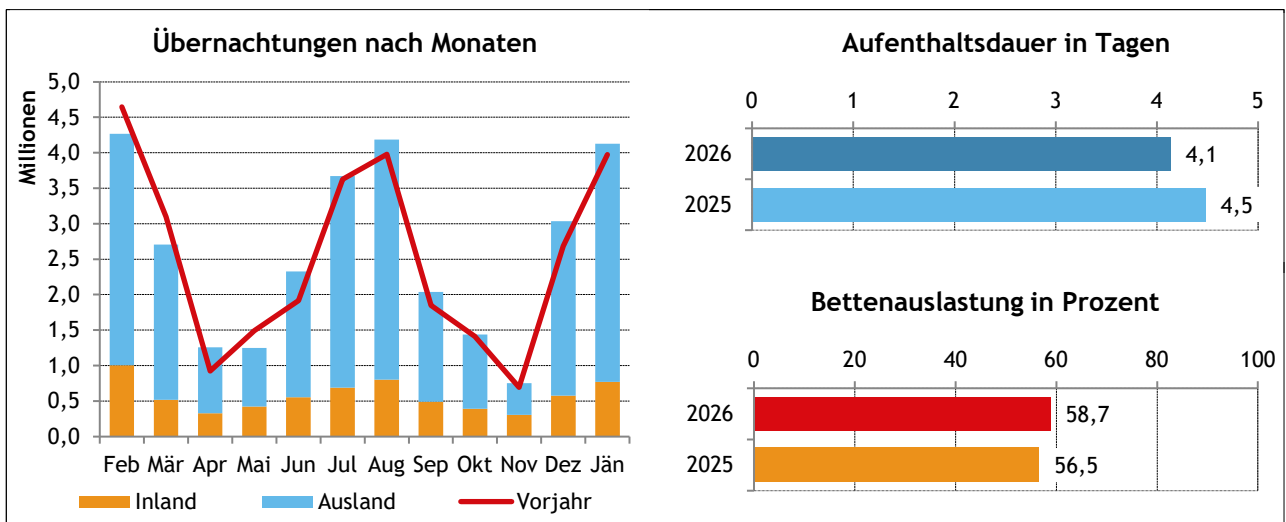


# Der Jänner 2026 im Überblick



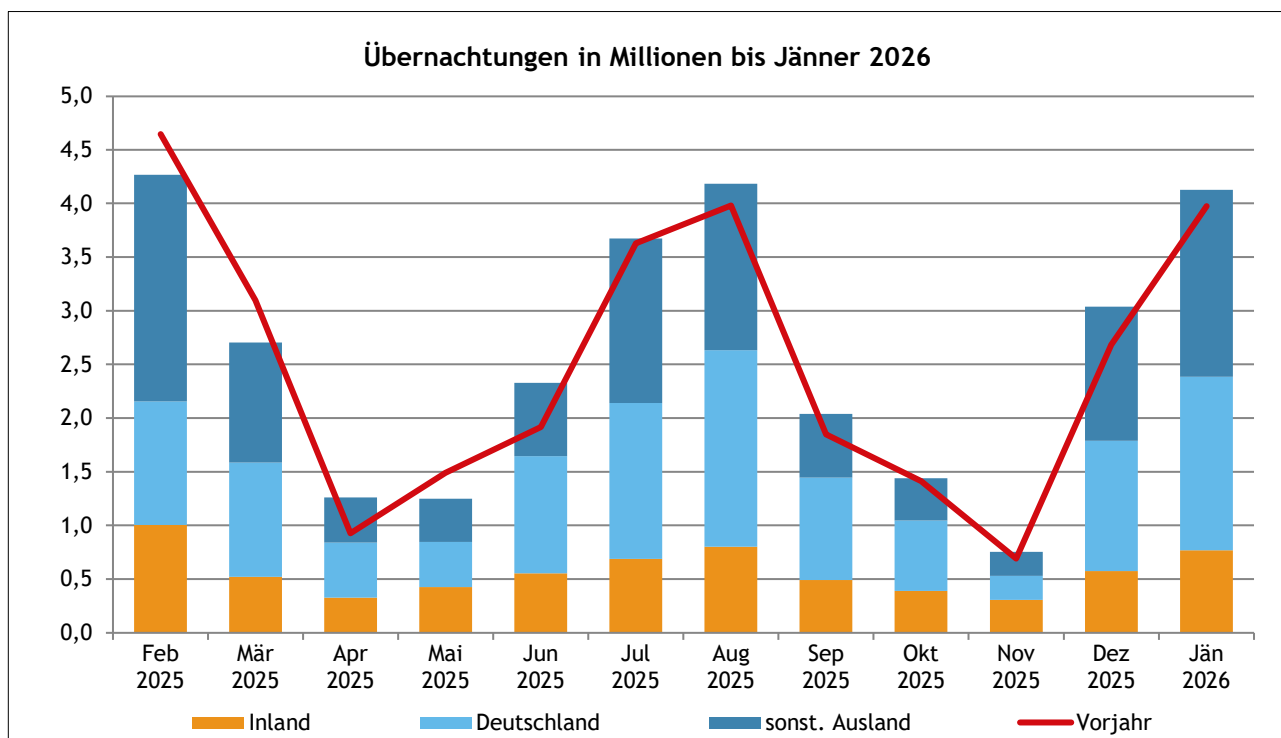
| Jänner 2026                  | Ankünfte       |                     | Übernachtungen   |                     | Aufenthaltsdauer |                     |
|------------------------------|----------------|---------------------|------------------|---------------------|------------------|---------------------|
|                              | gesamt         | VÄ zum Vorjahr in % | gesamt           | VÄ zum Vorjahr in % | gesamt           | VÄ zum Vorjahr in % |
| <b>gesamt</b>                | <b>998.575</b> | <b>▲ +12,6</b>      | <b>4.127.011</b> | <b>▲ +3,8</b>       | <b>4,1</b>       | <b>▼ -7,8</b>       |
| gewerbliche Betriebe         | 785.792        | ▲ +12,0             | 3.059.234        | ▲ +4,4              | 3,9              | ▼ -6,8              |
| 5-Stern Hotels u.ä. Betriebe | 26.539         | ▲ +12,5             | 88.909           | ▲ +7,8              | 3,4              | ▼ -4,2              |
| 4-Stern Sup. Hotels u.ä. B.  | 78.949         | ▲ +5,8              | 305.324          | ▲ +1,5              | 3,9              | ▼ -4,1              |
| 4-Stern Hotels u.ä. Betriebe | 246.539        | ▲ +8,2              | 878.072          | ▲ +2,2              | 3,6              | ▼ -5,5              |
| 3-Stern Hotels u.ä. Betriebe | 202.858        | ▲ +9,5              | 735.684          | ▲ +2,7              | 3,6              | ▼ -6,3              |
| 2/1-Stern Hotels u.ä.B.      | 53.626         | ▲ +9,8              | 165.411          | ▲ +5,9              | 3,1              | ▼ -3,6              |
| gew. Ferienwohnungen         | 177.281        | ▲ +25,1             | 885.834          | ▲ +8,6              | 5,0              | ▼ -13,2             |
| Privatquartiere              | 145.080        | ▲ +19,7             | 726.128          | ▲ +2,8              | 5,0              | ▼ -14,1             |
| Privatzimmer                 | 24.575         | ▲ +13,5             | 109.939          | ▲ +1,3              | 4,5              | ▼ -10,8             |
| priv. Ferienwohnungen        | 120.505        | ▲ +21,1             | 616.189          | ▲ +3,1              | 5,1              | ▼ -14,9             |
| sonstige Unterkünfte         | 67.703         | ▲ +5,6              | 341.649          | ▲ +1,2              | 5,0              | ▼ -4,2              |
| Inland                       | 265.313        | ▲ +15,3             | 767.742          | ▲ +5,5              | 2,9              | ▼ -8,5              |
| Deutschland                  | 344.799        | ▲ +7,5              | 1.618.020        | ▼ -2,8              | 4,7              | ▼ -9,6              |
| sonstiges Ausland            | 388.463        | ▲ +15,5             | 1.741.249        | ▲ +10,1             | 4,5              | ▼ -4,7              |



# Ankünfte und Übernachtungen in den letzten zwölf Monaten

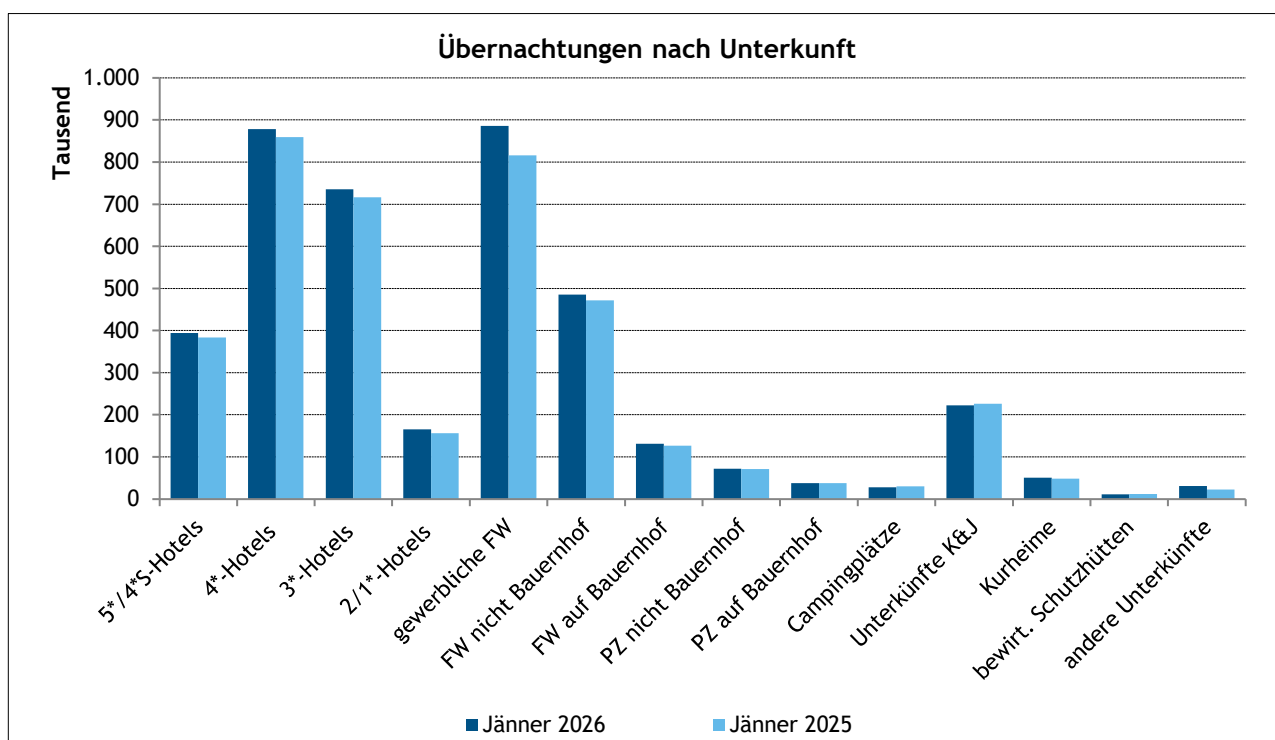
|                | Ankünfte  | Übernachtungen |           |             |                   |         | VÄ ges. zum Vorjahr in % | Aufenthaltsdauer |
|----------------|-----------|----------------|-----------|-------------|-------------------|---------|--------------------------|------------------|
|                |           | gesamt         | Inland    | Deutschland | sonstiges Ausland |         |                          |                  |
| Februar 2025   | 908.923   | 4.265.528      | 1.004.921 | 1.149.106   | 2.111.501         | ▼ -8,2  | 4,7                      |                  |
| März 2025      | 655.955   | 2.703.596      | 519.182   | 1.065.879   | 1.118.535         | ▼ -12,8 | 4,1                      |                  |
| April 2025     | 394.359   | 1.259.019      | 325.995   | 513.999     | 419.025           | ▲ +36,1 | 3,2                      |                  |
| Mai 2025       | 468.937   | 1.248.046      | 423.962   | 422.838     | 401.246           | ▼ -16,3 | 2,7                      |                  |
| Juni 2025      | 744.186   | 2.328.285      | 551.715   | 1.092.686   | 683.884           | ▲ +21,5 | 3,1                      |                  |
| Juli 2025      | 972.327   | 3.673.027      | 686.761   | 1.452.511   | 1.533.755         | ▲ +1,2  | 3,8                      |                  |
| August 2025    | 1.079.589 | 4.184.362      | 800.177   | 1.832.320   | 1.551.865         | ▲ +5,2  | 3,9                      |                  |
| September 2025 | 636.155   | 2.038.542      | 489.960   | 954.758     | 593.824           | ▲ +10,4 | 3,2                      |                  |
| Oktober 2025   | 491.223   | 1.439.663      | 388.899   | 657.021     | 393.743           | ▲ +2,0  | 2,9                      |                  |
| November 2025  | 308.291   | 752.328        | 304.239   | 223.935     | 224.154           | ▲ +8,8  | 2,4                      |                  |
| Dezember 2025  | 837.865   | 3.036.196      | 574.792   | 1.212.007   | 1.249.397         | ▲ +13,2 | 3,6                      |                  |
| Jänner 2026    | 998.575   | 4.127.011      | 767.742   | 1.618.020   | 1.741.249         | ▲ +3,8  | 4,1                      |                  |

Hinweis: Die Nächtigungen in den Monaten März bis Juni variieren jährlich aufgrund des Termins des Osterfestes und der davon abhängigen Ferien und Feiertage.



## Ankünfte und Übernachtungen nach Unterkunft

| Jänner 2026                            | Ankünfte       | Übernachtungen   |                     |                 | Aufenthaltsdauer |
|--|----------------|------------------|---------------------|-----------------|------------------|
|  |                | gesamt           | VÄ zum Vorjahr in % | Anteil Inländer |                  |
| <b>gesamt</b>                          | <b>998.575</b> | <b>4.127.011</b> | <b>▲ +3,8</b>       | <b>18,6</b>     | <b>4,1</b>       |
| <b>gewerbliche Betriebe</b>            | <b>785.792</b> | <b>3.059.234</b> | <b>▲ +4,4</b>       | <b>18,2</b>     | <b>3,9</b>       |
| 5-Stern Hotels u.ä. Betriebe           | 26.539         | 88.909           | ▲ +7,8              | 18,4            | 3,4              |
| 4-Stern Superior Hotels u.ä. Betriebe  | 78.949         | 305.324          | ▲ +1,5              | 26,6            | 3,9              |
| 4-Stern Hotels u.ä. Betriebe           | 246.539        | 878.072          | ▲ +2,2              | 21,5            | 3,6              |
| 3-Stern Hotels u.ä. Betriebe           | 202.858        | 735.684          | ▲ +2,7              | 19,2            | 3,6              |
| 2/1-Stern Hotels u.ä. Betriebe         | 53.626         | 165.411          | ▲ +5,9              | 17,0            | 3,1              |
| gewerbliche Ferienwohnungen            | 177.281        | 885.834          | ▲ +8,6              | 11,3            | 5,0              |
| <b>Privatquartiere</b>                 | <b>145.080</b> | <b>726.128</b>   | <b>▲ +2,8</b>       | <b>9,9</b>      | <b>5,0</b>       |
| priv. Ferienwhg. nicht auf Bauernhof   | 94.742         | 485.418          | ▲ +3,0              | 8,6             | 5,1              |
| priv. Ferienwohnungen auf Bauernhof    | 25.763         | 130.771          | ▲ +3,4              | 10,1            | 5,1              |
| Privatzimmer nicht auf Bauernhof       | 16.084         | 72.111           | ▲ +1,9              | 16,2            | 4,5              |
| Privatzimmer auf Bauernhof             | 8.491          | 37.828           | ■ +0,1              | 13,7            | 4,5              |
| <b>sonstige Unterkünfte</b>            | <b>67.703</b>  | <b>341.649</b>   | <b>▲ +1,2</b>       | <b>40,9</b>     | <b>5,0</b>       |
| Campingplätze                          | 4.945          | 27.445           | ▼ -8,0              | 11,2            | 5,6              |
| Unterkünfte für Kinder und Jugendliche | 48.784         | 222.250          | ▼ -1,6              | 31,3            | 4,6              |
| Kurheime                               | 2.789          | 50.230           | ▲ +3,7              | 98,8            | 18,0             |
| bewirtschaftete Schutzhütten           | 3.228          | 11.318           | ▼ -1,5              | 16,3            | 3,5              |
| andere Unterkünfte                     | 7.957          | 30.406           | ▲ +37,9             | 52,1            | 3,8              |



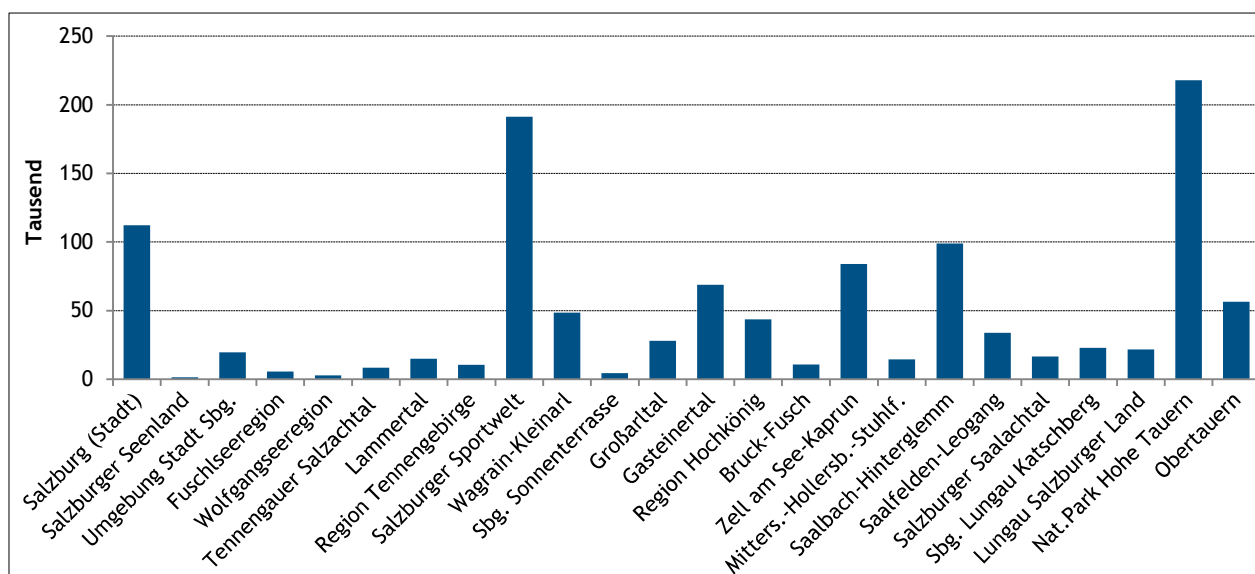
Hinweis: FW .. Ferienwohnungen, PZ .. Privatzimmer

## Ankünfte nach Unterkunft und Tourismusregion

| Jänner 2026                | gesamt         | 5/4-Stern Hotels | 3/2/1-Stern Hotels | Privat-zimmer | Ferien-wohnungen | sonst. Un-terkünfte |
|----------------------------|----------------|------------------|--------------------|---------------|------------------|---------------------|
| <b>Salzburg</b>            | <b>998.575</b> | <b>352.027</b>   | <b>256.484</b>     | <b>24.575</b> | <b>297.786</b>   | <b>67.703</b>       |
| Salzburg (Stadt)           | 112.156        | 58.560           | 49.991             | 565           | 1.714            | 1.326               |
| Flachgau                   | 34.240         | 21.663           | 9.657              | 630           | 1.534            | 756                 |
| Tennengau                  | 23.338         | 4.768            | 8.684              | 731           | 7.838            | 1.317               |
| Pongau                     | 346.164        | 114.604          | 83.232             | 9.688         | 112.130          | 26.510              |
| Pinzgau                    | 415.289        | 133.536          | 87.893             | 11.224        | 150.619          | 32.017              |
| Lungau                     | 67.388         | 18.896           | 17.027             | 1.737         | 23.951           | 5.777               |
| Salzburger Seenland        | 1.291          | 167              | 749                | 120           | 213              | 42                  |
| Umgebung Stadt Sbg.        | 19.520         | 12.891           | 5.488              | 303           | 436              | 402                 |
| Fuschlseeregion            | 5.698          | 4.773            | 551                | 97            | 277              |                     |
| Wolfgangseeregion          | 2.673          | 664              | 1.091              | 62            | 544              | 312                 |
| Tennengauer Salzachtal     | 8.425          | 1.438            | 5.196              | 152           | 700              | 939                 |
| Lammertal                  | 14.913         | 3.330            | 3.488              | 579           | 7.138            | 378                 |
| Region Tennengebirge       | 10.478         | 4.233            | 3.235              | 365           | 2.345            | 300                 |
| Salzburger Sportwelt       | 191.307        | 53.432           | 42.860             | 6.558         | 70.688           | 17.769              |
| Wagrain-Kleinarl           | 48.471         | 9.478            | 10.209             | 1.347         | 22.089           | 5.348               |
| Salzburger Sonnenterrasse  | 4.357          | 1.419            | 1.093              | 111           | 860              | 874                 |
| Großarlal                  | 28.015         | 14.066           | 6.338              | 506           | 6.622            | 483                 |
| Gasteinertal               | 68.821         | 22.961           | 18.684             | 2.045         | 22.317           | 2.814               |
| Region Hochkönig           | 43.596         | 13.211           | 10.945             | 1.652         | 14.656           | 3.132               |
| Bruck-Fusch                | 10.648         | 2.178            | 4.046              | 184           | 4.240            |                     |
| Zell am See-Kaprun         | 83.906         | 33.441           | 12.314             | 870           | 32.947           | 4.334               |
| Mitters.-Hollersb.-Stuhlf. | 14.514         | 5.084            | 2.257              | 1.727         | 4.880            | 566                 |
| Saalbach-Hinterglemm       | 98.883         | 37.795           | 26.675             | 1.492         | 22.384           | 10.537              |
| Saalfelden-Leogang         | 33.845         | 20.342           | 4.863              | 1.112         | 7.177            | 351                 |
| Salzburger Saalachtal      | 16.535         | 3.193            | 6.742              | 344           | 4.379            | 1.877               |
| Sbg. Lungau Katschberg     | 22.855         | 4.210            | 5.311              | 432           | 11.069           | 1.833               |
| Lungau Salzburger Land     | 21.619         | 1.233            | 5.240              | 1.183         | 12.011           | 1.952               |
| FR Nat.Park Hohe Tauern    | 218.010        | 61.238           | 44.588             | 6.603         | 90.106           | 15.475              |
| Obertauern                 | 56.529         | 31.946           | 12.076             | 95            | 6.166            | 6.246               |

Hinweis: Informationen zu den Tourismusregionen und -bezirken finden sich in den Erläuterungen auf unserer Homepage.

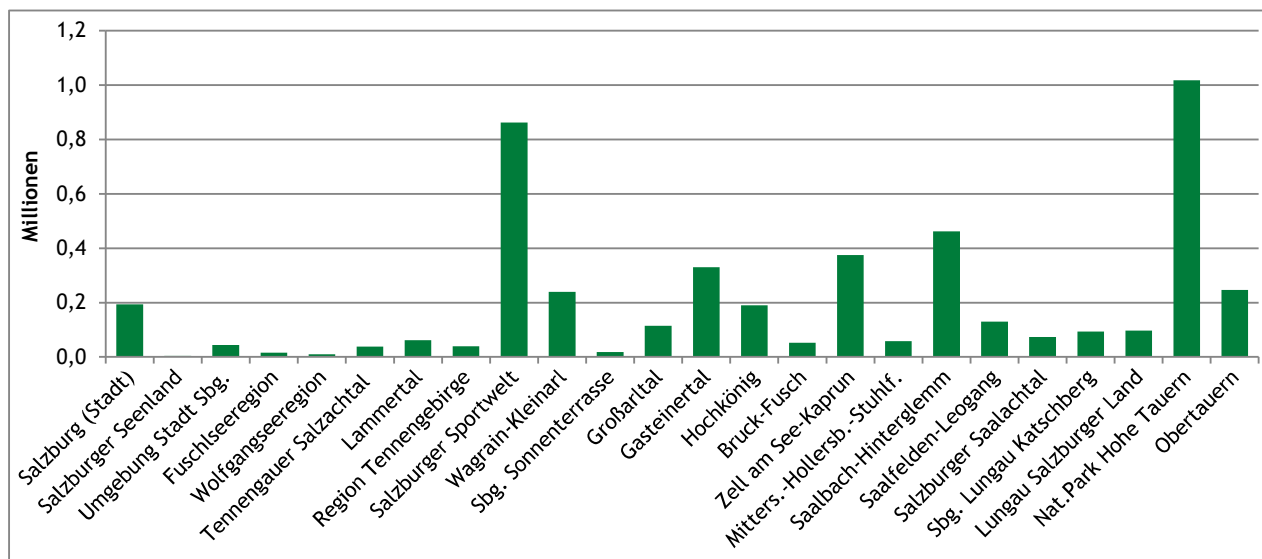
Grau hinterlegte Felder wurden aus Datenschutzgründen zusammengefasst.



# Übernachtungen nach Unterkunft und Tourismusregion

| Jänner 2026                | gesamt           | 5/4-Stern Hotels | 3/2/1-Stern Hotels | Privat-zimmer  | Ferien-wohnungen | sonst. Unterkünfte |
|----------------------------|------------------|------------------|--------------------|----------------|------------------|--------------------|
| <b>Salzburg</b>            | <b>4.127.011</b> | <b>1.272.305</b> | <b>901.095</b>     | <b>109.939</b> | <b>1.502.023</b> | <b>341.649</b>     |
| Salzburg (Stadt)           | 193.820          | 101.032          | 83.621             | 1.243          | 5.027            | 2.897              |
| Flachgau                   | 86.127           | 48.365           | 18.919             | 3.762          | 9.321            | 5.760              |
| Tennengau                  | 100.600          | 18.873           | 25.323             | 4.025          | 36.939           | 15.440             |
| Pongau                     | 1.547.180        | 477.268          | 323.388            | 43.816         | 555.480          | 147.228            |
| Pinzgau                    | 1.909.939        | 552.868          | 381.372            | 49.267         | 782.275          | 144.157            |
| Lungau                     | 289.345          | 73.899           | 68.472             | 7.826          | 112.981          | 26.167             |
| Salzburger Seenland        | 4.790            | 483              | 1.759              | 718            | 1.732            | 98                 |
| Umgebung Stadt Sbg.        | 44.387           | 25.959           | 9.519              | 1.365          | 2.647            | 4.897              |
| Fuschlseeregion            | 15.894           | 12.321           | 1.359              | 358            | 1.856            |                    |
| Wolfgangseeregion          | 10.603           | 3.942            | 3.071              | 289            | 2.536            | 765                |
| Tennengauer Salzachtal     | 38.481           | 5.498            | 13.794             | 1.399          | 4.297            | 13.493             |
| Lammertal                  | 62.119           | 13.375           | 11.529             | 2.626          | 32.642           | 1.947              |
| Region Tennengebirge       | 39.792           | 15.572           | 10.369             | 1.672          | 10.822           | 1.357              |
| Salzburger Sportwelt       | 862.702          | 219.783          | 175.143            | 30.013         | 354.011          | 83.752             |
| Wagrain-Kleinarl           | 239.442          | 44.708           | 44.879             | 6.364          | 116.808          | 26.683             |
| Salzburger Sonnenterrasse  | 18.159           | 4.580            | 3.563              | 512            | 4.380            | 5.124              |
| Großarlal                  | 114.597          | 57.462           | 22.637             | 1.945          | 30.802           | 1.751              |
| Gasteinertal               | 329.754          | 98.807           | 75.157             | 9.113          | 111.560          | 35.117             |
| Hochkönig                  | 190.440          | 50.678           | 43.653             | 7.553          | 74.992           | 13.564             |
| Bruck-Fusch                | 52.258           | 9.958            | 20.094             | 714            | 21.492           |                    |
| Zell am See-Kaprun         | 375.474          | 140.001          | 52.245             | 3.818          | 160.933          | 18.477             |
| Mitters.-Hollersb.-Stuhlf. | 58.814           | 17.898           | 8.119              | 6.733          | 23.562           | 2.502              |
| Saalbach-Hinterglemm       | 462.043          | 165.217          | 124.341            | 7.391          | 118.057          | 47.037             |
| Saalfelden-Leogang         | 130.464          | 70.078           | 18.993             | 4.646          | 35.662           | 1.085              |
| Salzburger Saalachtal      | 73.741           | 14.985           | 27.130             | 1.334          | 21.960           | 8.332              |
| Sbg. Lungau Katschberg     | 93.391           | 14.572           | 18.418             | 1.664          | 50.547           | 8.190              |
| Lungau Salzburger Land     | 97.713           | 4.078            | 20.334             | 5.529          | 57.981           | 9.791              |
| FR Nat.Park Hohe Tauern    | 1.017.107        | 249.575          | 190.292            | 27.706         | 468.714          | 80.820             |
| Obertauern                 | 247.055          | 136.313          | 52.954             | 573            | 28.962           | 28.253             |

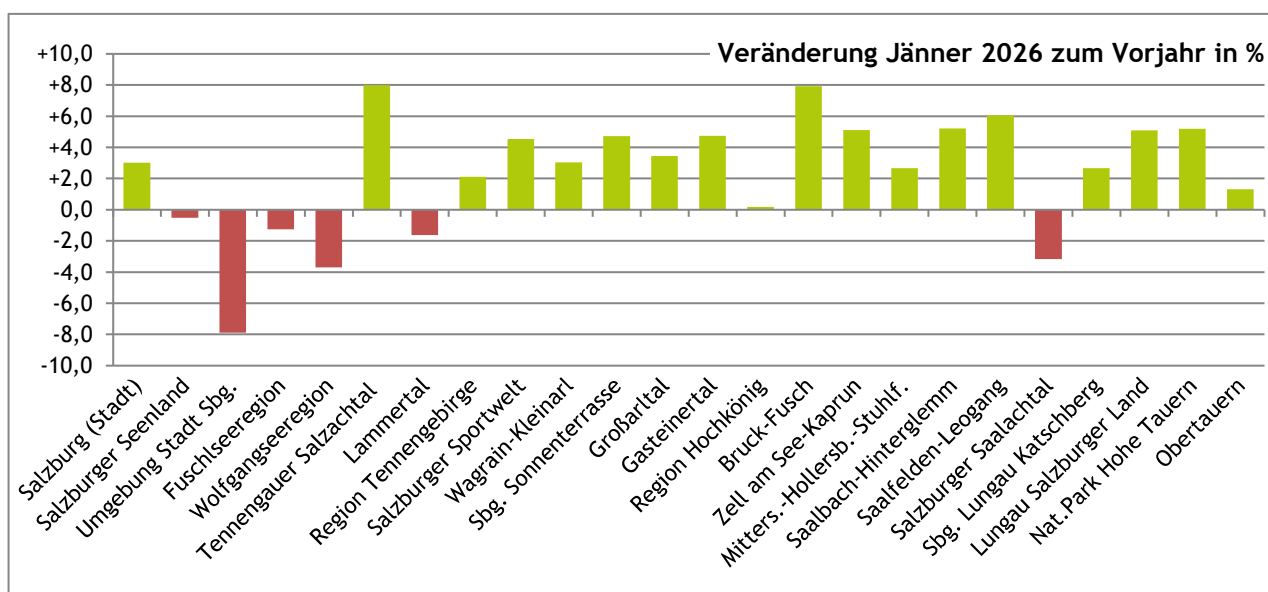
Hinweis: Informationen zu den Tourismusregionen und -bezirken finden sich in den Erläuterungen auf unserer Homepage  
 Grau hinterlegte Felder wurden aus Datenschutzgründen zusammengefasst.



## Übernachtungen der letzten Jahre nach Tourismusregion

| Jänner                     | 2021          | 2022             | 2023             | 2024             | 2025             | 2026             |
|----------------------------|---------------|------------------|------------------|------------------|------------------|------------------|
| <b>Salzburg</b>            | <b>90.651</b> | <b>2.542.215</b> | <b>3.780.188</b> | <b>3.860.423</b> | <b>3.975.376</b> | <b>4.127.011</b> |
| Salzburg (Stadt)           | 12.050        | 68.414           | 181.935          | 178.048          | 188.150          | 193.820          |
| Flachgau                   | 15.269        | 55.426           | 79.804           | 83.814           | 87.814           | 86.127           |
| Tennengau                  | 11.710        | 65.662           | 94.474           | 93.956           | 98.788           | 100.600          |
| Pongau                     | 37.303        | 979.340          | 1.408.648        | 1.459.826        | 1.484.993        | 1.547.180        |
| Pinzgau                    | 12.623        | 1.184.430        | 1.752.692        | 1.769.109        | 1.835.762        | 1.909.939        |
| Lungau                     | 1.696         | 188.943          | 262.635          | 275.670          | 279.869          | 289.345          |
| Salzburger Seenland        | 2.097         | 4.475            | 6.025            | 6.038            | 4.815            | 4.790            |
| Umgebung Stadt Sbg.        | 10.312        | 30.593           | 43.328           | 47.139           | 48.189           | 44.387           |
| Fuschlseeregion            | 281           | 9.071            | 13.087           | 12.695           | 16.095           | 15.894           |
| Wolfgangseeregion          | 1.242         | 6.411            | 10.480           | 11.357           | 11.011           | 10.603           |
| Tennengauer Salzachtal     | 11.059        | 23.923           | 30.801           | 31.985           | 35.637           | 38.481           |
| Lammertal                  | 651           | 41.739           | 63.673           | 61.971           | 63.151           | 62.119           |
| Region Tennengebirge       | 1.585         | 25.138           | 35.588           | 39.572           | 38.966           | 39.792           |
| Salzburger Sportwelt       | 9.658         | 540.209          | 786.492          | 814.699          | 825.219          | 862.702          |
| Wagrain-Kleinarl           | 274           | 152.352          | 224.401          | 232.947          | 232.368          | 239.442          |
| Salzburger Sonnenterrasse  | 1.581         | 10.049           | 16.061           | 16.176           | 17.341           | 18.159           |
| Großarlal                  | 488           | 81.389           | 99.300           | 103.348          | 110.780          | 114.597          |
| Gasteinertal               | 22.973        | 207.751          | 304.090          | 314.851          | 314.862          | 329.754          |
| Region Hochkönig           | 2.222         | 140.863          | 187.969          | 188.134          | 190.101          | 190.440          |
| Bruck-Fusch                | 2.149         | 29.858           | 48.288           | 47.094           | 48.422           | 52.258           |
| Zell am See-Kaprun         | 2.518         | 218.442          | 328.628          | 330.954          | 357.234          | 375.474          |
| Mitters.-Hollersb.-Stuhlf. | 745           | 32.661           | 52.086           | 54.303           | 57.284           | 58.814           |
| Saalbach-Hinterglemm       | 47            | 298.185          | 435.957          | 425.173          | 439.163          | 462.043          |
| Saalfelden-Leogang         | 1.560         | 96.405           | 116.691          | 117.846          | 123.019          | 130.464          |
| Salzburger Saalachtal      | 660           | 47.843           | 72.468           | 72.321           | 76.150           | 73.741           |
| Sbg. Lungau Katschberg     | 866           | 65.762           | 85.674           | 91.773           | 90.962           | 93.391           |
| Lungau Salzburger Land     | 463           | 59.272           | 85.372           | 89.561           | 92.985           | 97.713           |
| FR Nat.Park Hohe Tauern    | 18.856        | 586.545          | 902.053          | 933.904          | 966.948          | 1.017.107        |
| Obertauern                 | 849           | 164.296          | 233.352          | 237.833          | 243.855          | 247.055          |

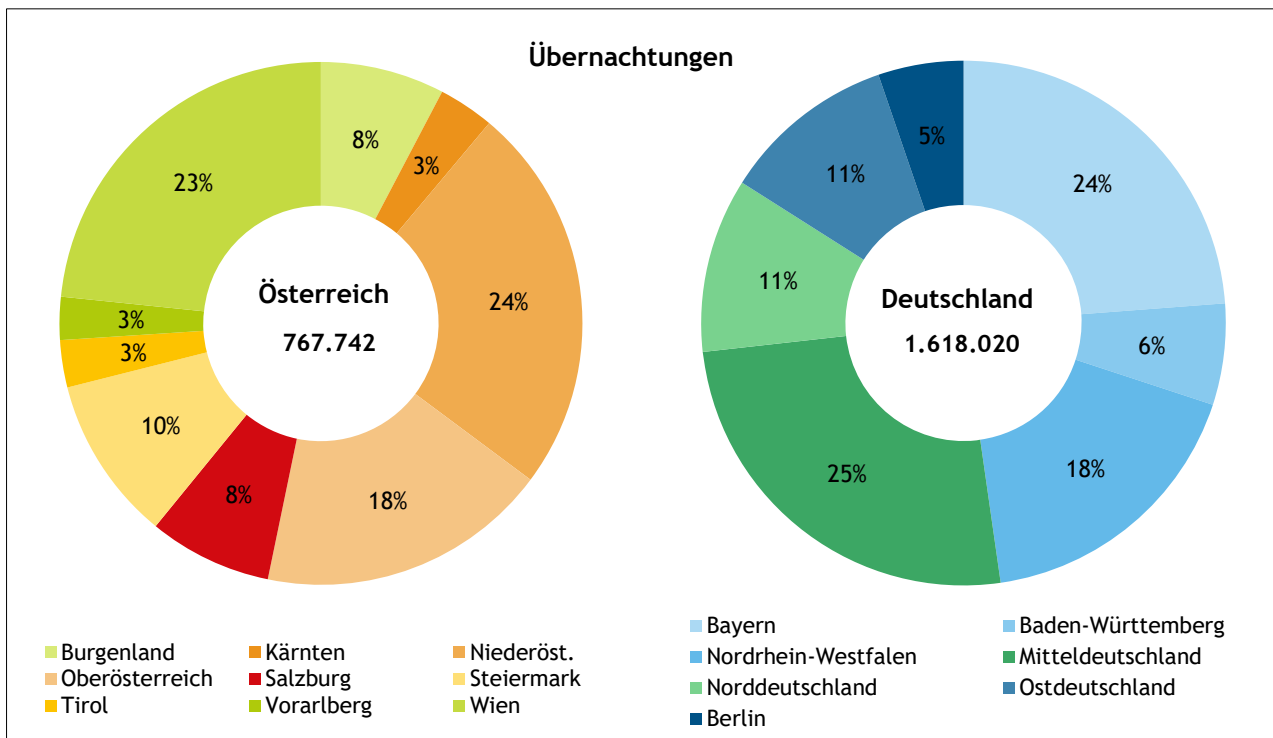
Hinweis: Informationen zu den Tourismusregionen und -bezirken finden sich in den Erläuterungen auf unserer Homepage.



# Gäste aus Österreich und Deutschland

| Jänner 2026          | Ankünfte       |                       |                     | Übernachtungen   |                       |                     | Aufenthaltsdauer |
|----------------------|----------------|-----------------------|---------------------|------------------|-----------------------|---------------------|------------------|
|                      | gesamt         | Anteil an gesamt in % | VÄ zum Vorjahr in % | gesamt           | Anteil an gesamt in % | VÄ zum Vorjahr in % |                  |
| <b>gesamt</b>        | <b>998.575</b> |                       | <b>▲ +12,6</b>      | <b>4.127.011</b> |                       | <b>▲ +3,8</b>       | <b>4,1</b>       |
| <b>Inland</b>        | <b>265.313</b> | <b>26,6</b>           | <b>▲ +15,3</b>      | <b>767.742</b>   | <b>18,6</b>           | <b>▲ +5,5</b>       | <b>2,9</b>       |
| Burgenland           | 17.752         | 1,8                   | ▲ +5,2              | 58.847           | 1,4                   | ▲ +2,7              | 3,3              |
| Kärnten              | 8.670          | 0,9                   | ▼ -4,2              | 26.551           | 0,6                   | ▼ -1,6              | 3,1              |
| Niederösterreich     | 65.794         | 6,6                   | ▲ +43,3             | 184.870          | 4,5                   | ▲ +15,5             | 2,8              |
| Oberösterreich       | 49.525         | 5,0                   | ▲ +4,5              | 138.692          | 3,4                   | ▲ +4,1              | 2,8              |
| Salzburg             | 20.451         | 2,0                   | ▼ -7,2              | 58.524           | 1,4                   | ▼ -9,0              | 2,9              |
| Steiermark           | 25.943         | 2,6                   | ▲ +2,5              | 78.037           | 1,9                   | ▬ +0,0              | 3,0              |
| Tirol                | 8.789          | 0,9                   | ▼ -5,2              | 22.488           | 0,5                   | ▼ -10,0             | 2,6              |
| Vorarlberg           | 5.720          | 0,6                   | ▲ +6,6              | 20.270           | 0,5                   | ▲ +16,9             | 3,5              |
| Wien                 | 62.669         | 6,3                   | ▲ +28,2             | 179.463          | 4,3                   | ▲ +8,3              | 2,9              |
| <b>Deutschland</b>   | <b>344.799</b> | <b>34,5</b>           | <b>▲ +7,5</b>       | <b>1.618.020</b> | <b>39,2</b>           | <b>▼ -2,8</b>       | <b>4,7</b>       |
| Bayern               | 111.301        | 11,1                  | ▲ +11,5             | 385.194          | 9,3                   | ▲ +17,8             | 3,5              |
| Baden-Württemberg    | 23.489         | 2,4                   | ▲ +5,7              | 100.996          | 2,4                   | ▬ +0,9              | 4,3              |
| Nordrhein-Westfalen  | 40.646         | 4,1                   | ▲ +4,8              | 286.180          | 6,9                   | ▼ -5,4              | 7,0              |
| Mitteldeutschland    | 70.967         | 7,1                   | ▼ -1,6              | 412.553          | 10,0                  | ▼ -3,4              | 5,8              |
| Norddeutschland      | 29.156         | 2,9                   | ▲ +3,0              | 174.039          | 4,2                   | ▼ -7,6              | 6,0              |
| Ostdeutschland       | 42.878         | 4,3                   | ▼ -1,6              | 173.950          | 4,2                   | ▼ -29,8             | 4,1              |
| Berlin               | 26.362         | 2,6                   | ▲ +67,0             | 85.108           | 2,1                   | ▲ +17,2             | 3,2              |
| <b>andere Länder</b> | <b>388.463</b> | <b>38,9</b>           | <b>▲ +15,5</b>      | <b>1.741.249</b> | <b>42,2</b>           | <b>▲ +10,1</b>      | <b>4,5</b>       |

Hinweis: Mitteldeutschland: Hessen, Rheinland-Pfalz, Saarland; Norddeutschland: Bremen, Hamburg, Niedersachsen, Schleswig-Holstein; Ostdeutschland: Brandenburg, Mecklenburg-Vorpommern, Sachsen, Sachsen-Anhalt, Thüringen



## Ankünfte und Übernachtungen nach Herkunft der Gäste (Top 35)

| Jänner 2026            | Ankünfte       | Übernachtungen   |                      |                  |                |                      |                        | Aufenthaltsdauer |
|------------------------|----------------|------------------|----------------------|------------------|----------------|----------------------|------------------------|------------------|
|                        |                | gesamt           | Hotels u.ä. Betriebe | Ferienwohnungen  | Privatzimmer   | sonstige Unterkünfte | VÄ ges. zum Vorj. in % |                  |
| <b>gesamt</b>          | <b>998.575</b> | <b>4.127.011</b> | <b>2.173.400</b>     | <b>1.502.023</b> | <b>109.939</b> | <b>341.649</b>       | ▲ +3,8                 | <b>4,1</b>       |
| Inland                 | 265.313        | 767.742          | 456.078              | 154.925          | 16.879         | 139.860              | ▲ +5,5                 | 2,9              |
| Ausland                | 733.262        | 3.359.269        | 1.717.322            | 1.347.098        | 93.060         | 201.789              | ▲ +3,4                 | 4,6              |
| Deutschland            | 344.799        | 1.618.020        | 826.397              | 589.500          | 51.830         | 150.293              | ▼ -2,8                 | 4,7              |
| Niederlande            | 97.156         | 512.181          | 207.294              | 281.031          | 11.612         | 12.244               | ▲ +7,4                 | 5,3              |
| Dänemark               | 34.253         | 167.996          | 85.763               | 69.404           | 1.542          | 11.287               | ▲ +7,9                 | 4,9              |
| Tschechische Republik  | 39.293         | 146.701          | 54.748               | 77.954           | 6.343          | 7.656                | ▲ +6,0                 | 3,7              |
| Vereinigtes Königreich | 26.415         | 142.305          | 104.033              | 34.505           | 1.702          | 2.065                | ▲ +2,9                 | 5,4              |
| Polen                  | 27.034         | 133.471          | 46.549               | 79.114           | 4.524          | 3.284                | ▲ +43,7                | 4,9              |
| Ungarn                 | 14.897         | 63.492           | 28.083               | 31.019           | 3.050          | 1.340                | ▼ -4,1                 | 4,3              |
| Belgien                | 13.105         | 62.439           | 41.058               | 18.004           | 1.073          | 2.304                | ■ -0,6                 | 4,8              |
| Kroatien               | 11.222         | 48.344           | 24.756               | 22.089           | 1.160          | 339                  | ▲ +42,5                | 4,3              |
| Rumänien               | 8.662          | 45.989           | 21.499               | 21.280           | 1.099          | 2.111                | ▲ +28,8                | 5,3              |
| Slowakei               | 10.091         | 40.790           | 17.749               | 20.151           | 2.009          | 881                  | ▲ +11,5                | 4,0              |
| Schweden               | 6.062          | 33.546           | 24.376               | 8.516            | 439            | 215                  | ■ +0,6                 | 5,5              |
| Irland (Republik)      | 4.648          | 25.449           | 19.874               | 5.454            | 63             | 58                   | ▲ +1,5                 | 5,5              |
| USA                    | 7.895          | 25.035           | 20.161               | 4.360            | 423            | 91                   | ▲ +24,9                | 3,2              |
| Slowenien              | 6.644          | 23.909           | 8.597                | 14.315           | 724            | 273                  | ▲ +3,5                 | 3,6              |
| ehem. Jugoslawien      | 4.784          | 22.735           | 10.005               | 12.194           | 407            | 129                  | ▲ +19,1                | 4,8              |
| Schweiz, Liechtenstein | 6.838          | 20.408           | 15.909               | 3.906            | 372            | 221                  | ▲ +15,9                | 3,0              |
| Italien                | 7.691          | 17.982           | 13.684               | 3.150            | 436            | 712                  | ▲ +3,1                 | 2,3              |
| Australien             | 4.265          | 15.327           | 11.065               | 3.910            | 248            | 104                  | ▲ +15,1                | 3,6              |
| Litauen                | 2.122          | 11.667           | 4.735                | 6.627            | 277            | 28                   | ▼ -3,0                 | 5,5              |
| Ukraine                | 3.030          | 11.632           | 6.342                | 4.532            | 514            | 244                  | ▲ +22,8                | 3,8              |
| Zentral- u. Südamerika | 3.671          | 10.778           | 9.058                | 1.253            | 51             | 416                  | ▲ +26,4                | 2,9              |
| Israel                 | 2.875          | 10.734           | 7.614                | 2.611            | 414            | 95                   | ▲ +47,3                | 3,7              |
| Finnland               | 1.974          | 9.549            | 7.517                | 1.874            | 138            | 20                   | ▲ +3,0                 | 4,8              |
| Norwegen               | 2.213          | 8.868            | 7.312                | 1.416            | 130            | 10                   | ▼ -8,3                 | 4,0              |
| Luxemburg              | 1.435          | 8.865            | 3.346                | 1.048            | 15             | 4.456                | ▼ -1,2                 | 6,2              |
| Spanien                | 2.438          | 8.585            | 5.642                | 2.519            | 284            | 140                  | ▲ +12,5                | 3,5              |
| Island                 | 1.243          | 8.222            | 6.359                | 1.845            | 18             | 0                    | ▲ +39,5                | 6,6              |
| Arabische Länder       | 2.637          | 8.181            | 5.613                | 2.355            | 157            | 56                   | ▲ +18,3                | 3,1              |
| Frankreich, Monaco     | 2.232          | 7.846            | 5.736                | 1.631            | 356            | 123                  | ▲ +6,8                 | 3,5              |
| Türkei                 | 2.107          | 7.366            | 4.959                | 2.334            | 65             | 8                    | ▼ -4,3                 | 3,5              |
| Südkorea               | 4.085          | 6.868            | 6.440                | 311              | 55             | 62                   | ▲ +8,5                 | 1,7              |
| Bulgarien              | 1.303          | 6.660            | 3.212                | 3.084            | 299            | 65                   | ▲ +15,9                | 5,1              |
| Griechenland           | 1.388          | 5.242            | 4.107                | 943              | 135            | 57                   | ▲ +46,4                | 3,8              |
| Lettland               | 969            | 5.134            | 2.155                | 2.667            | 230            | 82                   | ▲ +20,3                | 5,3              |
| andere Länder          | 21.786         | 56.953           | 45.575               | 10.192           | 866            | 320                  | ▲ +4,1                 | 2,6              |

Hinweise: ehem. Jugoslawien: Bosnien-Herzegowina, Kosovo, Montenegro, Nordmazedonien, Serbien; Arabische Länder:

Bahrain, Irak, Jemen, Jordanien, Kuwait, Libanon, Oman, Qatar, Syrien, Verein.Arab.Emirate, Saudi Arabien;

Südostasien: Brunei, Indonesien, Kambodscha, Laos, Malaysia, Nordkorea, Philippinen, Singapur, Thailand, Vietnam;

Vereinigtes Königreich: England, Nordirland, Schottland, Wales.

Die Rangreihenfolge ergibt sich aufgrund der Gesamtzahl der Nächtigungen. In der Kategorie "Ferienwohnungen" sind sowohl gewerbliche als auch private Ferienwohnungen enthalten.

-: logisch nicht erzeugbarer oder rechenbarer Wert

## Jänner 2026: Ankünfte und Übernachtungen nach Gemeinde

| Rang | Land, Tourismusbezirk bzw. Gemeinde | Ankünfte | Übernachtungen |                   | Anteil Übernachtungen in % |             |               |                 | Aufenthaltsdauer |
|------|-------------------------------------|----------|----------------|-------------------|----------------------------|-------------|---------------|-----------------|------------------|
|      |                                     |          | gesamt         | VÄ zum Vorj. In % | Inland                     | Deutschland | Hotels u.ä.B. | Privatquartiere |                  |
|      | Salzburg                            | 998.575  | 4.127.011      | ▲ +3,8            | 19                         | 39          | 53            | 18              | 4,1              |
|      | Flachgau                            | 34.240   | 86.127         | ▼ -1,9            | 47                         | 30          | 78            | 12              | 2,5              |
|      | Tennengau                           | 23.338   | 100.600        | ▲ +1,8            | 34                         | 32          | 44            | 23              | 4,3              |
|      | Pongau                              | 346.164  | 1.547.180      | ▲ +4,2            | 24                         | 38          | 52            | 19              | 4,5              |
|      | Pinzgau                             | 415.289  | 1.909.939      | ▲ +4,0            | 12                         | 42          | 49            | 19              | 4,6              |
|      | Lungau                              | 67.388   | 289.345        | ▲ +3,4            | 20                         | 42          | 49            | 16              | 4,3              |
| 6    | Salzburg (Stadt)                    | 112.156  | 193.820        | ▲ +3,0            | 23                         | 21          | 95            | 1               | 1,7              |
| 45   | Anif                                | 4.838    | 8.753          | ▲ +34,5           | 42                         | 30          | 98            | 2               | 1,8              |
| 66   | Anthering                           | 611      | 1.329          | ▼ -2,5            | 48                         | 23          | 74            | 26              | 2,2              |
| 49   | Bergheim                            | 2.616    | 6.665          | ▼ -8,7            | 52                         | 39          | 96            | 4               | 2,5              |
| 79   | Berndorf und Köstendorf             | 26       | 107            | ▼ -19,5           | 6                          | 7           |               | 55              | 4,1              |
|      | Ebenau                              | 156      | 321            | ▲ +143,2          | 40                         | 29          |               | 22              | 2,1              |
| 60   | Elixhausen                          | 1.242    | 2.399          | ▲ +17,3           | 48                         | 43          |               | 5               | 1,9              |
| 69   | Elsbethen                           | 479      | 877            | ▲ +28,4           | 32                         | 34          | 70            |                 | 1,8              |
| 55   | Eugendorf                           | 2.574    | 5.193          | ▼ -12,6           | 49                         | 24          | 94            | 4               | 2,0              |
|      | Faistenau                           | 531      | 2.043          | ▼ -3,9            | 35                         | 57          | 72            | 28              | 3,8              |
|      | Fuschl am See                       | 1.759    | 5.525          | ▼ -7,8            | 31                         | 52          | 92            | 5               | 3,1              |
| 58   | Grödig                              | 1.242    | 3.534          | ▼ -26,9           | 46                         | 23          | 77            |                 | 2,8              |
| 52   | Großgmain                           | 631      | 5.837          | ▲ +34,9           | 81                         | 14          | 13            | 5               | 9,3              |
| 73   | Hallwang                            | 222      | 579            | ▼ -59,4           | 46                         | 26          |               |                 | 2,6              |
| 80   | Henndorf am Wallersee               | 13       | 89             | ▲ +7,2            | 36                         | 13          | 0             |                 | 6,8              |
|      | Hintersee                           | 239      | 978            | ▲ +0,6            | 45                         | 46          |               |                 | 4,1              |
|      | Hof bei Salzburg                    | 2.772    | 6.306          | ▲ +2,2            | 45                         | 25          | 92            |                 | 2,3              |
|      | Koppl                               | 241      | 721            | ▲ +2,9            | 31                         | 21          | 47            | 38              | 3,0              |
| 83   | Lamprechtshausen                    | 2        | 22             | ▲ +57,1           | 45                         | 0           |               | 100             | 11,0             |
| 71   | Mattsee                             | 240      | 683            | ▲ +6,6            | 53                         | 39          | 77            | 6               | 2,8              |
| 77   | Neumarkt am Wallersee               | 66       | 274            | ▲ +49,7           | 8                          | 68          | 46            |                 | 4,2              |
| 75   | Oberndorf bei Salzburg              | 279      | 517            | ▲ +20,8           | 46                         | 33          | 91            |                 | 1,9              |
| 81   | Obertrum am See                     | 10       | 54             | ▼ -77,8           | 9                          | 81          |               | 52              | 5,4              |
| 78   | St. Georgen und Plainfeld           | 40       | 192            | ▼ -9,9            | 13                         | 31          |               | 85              | 4,8              |
| 54   | St. Gilgen                          | 1.871    | 5.197          | ▲ -0,3            | 48                         | 25          | 61            | 20              | 2,8              |
| 68   | Seeham                              | 202      | 971            | ▼ -24,8           | 43                         | 31          | 30            |                 | 4,8              |
| 64   | Seekirchen am Wallersee             | 331      | 1.489          | ▲ +55,1           | 34                         | 16          | 24            | 56              | 4,5              |
| 72   | Straßwalchen                        | 124      | 606            | ▼ -29,0           | 33                         | 14          | 76            | 24              | 4,9              |
| 53   | Strobl                              | 802      | 5.406          | ▼ -6,7            | 65                         | 24          | 71            | 16              | 6,7              |
| 65   | Thalgau                             | 178      | 1.486          | ▲ +53,5           | 13                         | 6           | 16            |                 | 8,3              |
| 37   | Wals-Siezenheim                     | 9.903    | 17.974         | ▼ -11,3           | 42                         | 29          | 92            | 3               | 1,8              |
| 38   | Abtenau                             | 4.109    | 17.092         | ▼ -5,2            | 18                         | 44          | 63            | 31              | 4,2              |
| 70   | Adnet                               | 110      | 853            | ▼ -49,5           | 13                         | 12          |               |                 | 7,8              |
| 41   | Bad Vigaun                          | 1.426    | 15.645         | ▲ +0,7            | 90                         | 4           | 10            |                 | 11,0             |
| 35   | Annaberg-Lungötz                    | 4.851    | 20.557         | ▼ -2,6            | 19                         | 40          | 13            | 27              | 4,2              |
| 48   | Golling a.d. Salzach                | 1.949    | 7.267          | ▲ +43,7           | 15                         | 20          | 89            | 7               | 3,7              |
| 50   | Hallein                             | 1.967    | 6.312          | ▲ +8,3            | 61                         | 16          | 83            | 9               | 3,2              |
| 74   | Krispl                              | 96       | 535            | ▼ -16,1           | 33                         | 49          |               | 91              | 5,6              |
| 61   | Kuchl                               | 502      | 2.101          | ▲ +7,7            | 19                         | 27          | 70            | 24              | 4,2              |
| 82   | Oberalm                             | 10       | 46             | ▲ +9,5            | 15                         | 78          |               | 100             | 4,6              |
| 59   | Puch bei Hallein                    | 1.963    | 3.329          | ▲ +9,3            | 28                         | 30          | 93            | 7               | 1,7              |
| 44   | Rußbach am Paß Gschütt              | 2.541    | 9.387          | ▲ +4,8            | 38                         | 31          | 61            | 31              | 3,7              |
| 62   | St. Koloman                         | 321      | 1.957          | ▲ +37,5           | 38                         | 23          | 61            |                 | 6,1              |
| 42   | St. Martin am Tenneng.              | 3.412    | 15.083         | ▲ +0,2            | 12                         | 54          | 38            | 30              | 4,4              |
| 76   | Scheffau am Tenneng.                | 81       | 436            | ▲ +0,9            | 20                         | 56          | 53            |                 | 5,4              |

## Jänner 2026: Ankünfte und Übernachtungen nach Gemeinde

| Rang | Land, Tourismusbezirk bzw. Gemeinde | Ankünfte | Übernachtungen |                   | Anteil Übernachtungen in % |             |               |                 | Aufenthaltsdauer |     |
|------|-------------------------------------|----------|----------------|-------------------|----------------------------|-------------|---------------|-----------------|------------------|-----|
|      |                                     |          | gesamt         | VÄ zum Vorj. in % | Inland                     | Deutschland | Hotels u.ä.B. | Privatquartiere |                  |     |
| 11   | Altenmarkt                          | 27.740   | 119.830        | ▲ +2,6            |                            | 33          | 34            | 49              | 26               | 4,3 |
| 9    | Bad Hofgastein                      | 31.288   | 147.767        | ▲ +1,4            |                            | 42          | 22            | 52              | 15               | 4,7 |
| 10   | Bad Gastein                         | 29.940   | 146.480        | ▲ +8,2            |                            | 27          | 21            | 57              | 8                | 4,9 |
| 47   | Bischofshofen                       | 3.852    | 7.719          | ▲ +0,3            |                            | 19          | 37            | 65              | 33               | 2,0 |
| 29   | Dorfgastein                         | 7.593    | 35.507         | ▲ +5,4            |                            | 22          | 44            | 39              | 28               | 4,7 |
| 33   | Eben im Pongau                      | 5.522    | 25.293         | ▲ +17,3           |                            | 16          | 39            | 17              | 38               | 4,6 |
| 23   | Filzmoos                            | 13.743   | 62.524         | ▲ +8,2            |                            | 25          | 44            | 62              | 21               | 4,5 |
| 2    | Flachau                             | 59.244   | 267.325        | ▲ +4,7            |                            | 16          | 40            | 45              | 20               | 4,5 |
| 39   | Forstau                             | 3.566    | 16.893         | ▲ +39,0           |                            | 15          | 49            | 14              | 28               | 4,7 |
|      | Goldegg                             | 1.617    | 7.935          | ▲ +8,8            |                            | 37          | 31            | 43              | 15               | 4,9 |
|      | Großarl                             | 26.483   | 108.395        | ▲ +3,2            |                            | 28          | 53            | 71              | 13               | 4,1 |
| 46   | Hüttau                              | 1.948    | 7.757          | ▼ -15,6           |                            | 6           | 38            | 76              |                  | 4,0 |
|      | Hüttschlag                          | 1.532    | 6.202          | ▲ +8,0            |                            | 25          | 60            | 50              | 31               | 4,0 |
|      | Kleinarl                            | 10.740   | 56.529         | ▲ +3,1            |                            | 13          | 66            | 43              | 24               | 5,3 |
| 57   | Pfarrwerfen                         | 1.147    | 4.084          | ▼ -8,9            |                            | 15          | 54            | 26              | 31               | 3,6 |
| 22   | Radstadt                            | 18.055   | 71.884         | ▲ +1,6            |                            | 30          | 35            | 38              | 27               | 4,0 |
| 19   | St. Johann im Pongau                | 18.532   | 76.404         | ▲ +8,2            |                            | 20          | 42            | 71              | 18               | 4,1 |
|      | St. Veit im Pongau                  | 2.578    | 9.385          | ▲ +3,3            |                            | 22          | 48            | 45              | 19               | 3,6 |
|      | Schwarzach im Pongau                | 162      | 839            | ▼ -12,8           |                            | 3           | 11            |                 |                  | 5,2 |
|      | Untertauern                         | 33.820   | 149.807        | ▲ +0,7            |                            | 23          | 46            | 70              | 5                | 4,4 |
|      | Wagrain                             | 37.731   | 182.913        | ▲ +3,0            |                            | 14          | 29            | 36              | 26               | 4,8 |
| 63   | Werfen                              | 647      | 1.524          | ▼ -40,0           |                            | 32          | 33            | 59              | 29               | 2,4 |
| 30   | Werfenweng                          | 8.684    | 34.184         | ▲ +7,0            |                            | 21          | 65            | 70              | 19               | 3,9 |
| 21   | Bramberg am Wildkogel               | 15.124   | 71.958         | ▼ -2,2            |                            | 5           | 72            | 64              | 22               | 4,8 |
|      | Bruck a.d. Großglstr.               | 6.410    | 29.617         | ▲ +4,3            |                            | 9           | 48            | 37              | 18               | 4,6 |
|      | Dienten am Hochkönig                | 5.844    | 25.730         | ▼ -5,4            |                            | 39          | 40            | 51              | 24               | 4,4 |
|      | Fusch a.d. Großglstr.               | 4.238    | 22.641         | ▲ +13,1           |                            | 3           | 32            | 85              | 10               | 5,3 |
|      | Hollersbach im Pinzgau              | 3.151    | 14.217         | ▼ -7,9            |                            | 7           | 63            | 24              | 51               | 4,5 |
| 8    | Kaprun                              | 35.944   | 150.671        | ▲ +8,8            |                            | 15          | 25            | 44              | 11               | 4,2 |
| 18   | Krimml                              | 15.534   | 84.124         | ▲ +8,4            |                            | 2           | 68            | 21              | 17               | 5,4 |
| 51   | Lend                                | 1.293    | 6.275          | ▲ +19,4           |                            | 10          | 62            | 59              | 24               | 4,9 |
| 14   | Leogang                             | 24.831   | 102.095        | ▲ +3,5            |                            | 14          | 57            | 70              | 25               | 4,1 |
|      | Lofer                               | 8.300    | 38.217         | ▼ -5,3            |                            | 7           | 56            | 45              | 32               | 4,6 |
| 31   | Maishofen                           | 6.673    | 30.930         | ▲ +0,7            |                            | 6           | 34            | 39              | 21               | 4,6 |
|      | Maria Alm am St. Meer               | 28.003   | 122.230        | ▲ +2,1            |                            | 27          | 44            | 51              | 17               | 4,4 |
|      | Mittersill                          | 9.747    | 37.936         | ▲ +6,0            |                            | 19          | 51            | 51              | 35               | 3,9 |
|      | Mühlbach am Hochkönig               | 9.749    | 42.480         | ▼ -1,7            |                            | 18          | 60            | 45              | 19               | 4,4 |
| 13   | Neukirchen am Großven.              | 21.433   | 103.022        | ▲ +1,2            |                            | 3           | 62            | 30              | 20               | 4,8 |
| 43   | Niedersill                          | 3.143    | 14.767         | ▲ +22,1           |                            | 6           | 42            | 19              | 35               | 4,7 |
| 28   | Piesendorf                          | 7.590    | 37.287         | ▲ +4,4            |                            | 9           | 40            | 15              | 49               | 4,9 |
| 25   | Rauris                              | 11.152   | 53.179         | ▲ +9,6            |                            | 15          | 44            | 35              | 18               | 4,8 |
| 1    | Saalbach-Hinterglemm                | 98.883   | 462.043        | ▲ +5,2            |                            | 13          | 35            | 63              | 12               | 4,7 |
| 32   | Saalfelden am St. Meer              | 9.014    | 28.369         | ▲ +16,2           |                            | 27          | 47            | 61              | 36               | 3,1 |
|      | St. Martin bei Lofer                | 3.568    | 16.878         | ▼ -5,7            |                            | 6           | 70            | 52              | 15               | 4,7 |
|      | Stuhlfelden                         | 1.616    | 6.661          | ▲ +9,9            |                            | 8           | 45            | 49              | 26               | 4,1 |
| 56   | Taxenbach                           | 1.130    | 4.378          | ▲ +28,5           |                            | 10          | 38            | 32              | 57               | 3,9 |
|      | Unken                               | 4.089    | 16.654         | ▲ +1,3            |                            | 15          | 79            | 87              | 12               | 4,1 |
| 34   | Uttendorf                           | 4.883    | 20.769         | ▲ +1,8            |                            | 8           | 48            | 52              | 26               | 4,3 |
| 27   | Viehhofen                           | 7.945    | 42.481         | ▲ +12,1           |                            | 6           | 39            | 11              | 19               | 5,3 |
| 16   | Wald im Pinzgau                     | 17.462   | 97.535         | ▲ +0,2            |                            | 2           | 40            | 16              | 9                | 5,6 |
|      | Weißbach bei Lofer                  | 578      | 1.992          | ▲ +38,6           |                            | 4           | 82            | 86              | 14               | 3,4 |
| 5    | Zell am See                         | 47.962   | 224.803        | ▲ +2,7            |                            | 10          | 21            | 56              | 22               | 4,7 |

## Jänner 2026: Ankünfte und Übernachtungen nach Gemeinde

| Rang  | Land, Tourismusbezirk bzw. Gemeinde | Ankünfte | Übernachtungen |                   | Anteil Übernachtungen in % |             |               |                 | Aufenthaltsdauer |
|---|-------------------------------------|----------|----------------|-------------------|----------------------------|-------------|---------------|-----------------|------------------|
|   |                                     |          | gesamt         | VÄ zum Vorj. in % | Inland                     | Deutschland | Hotels u.ä.B. | Privatquartiere |                  |
| 67  | Göriach                             | 448      | 2.226          | ▼ -15,7           | 16                         | 47          |               | 44              | 5,0              |
|   | Lessach                             | 155      | 792            | ▼ -2,1            | 11                         | 24          |               | 58              | 5,1              |
|   | Mariapfarr                          | 6.525    | 29.256         | ▲ +1,5            | 21                         | 35          | 12            | 45              | 4,5              |
|   | Mauterndorf                         | 8.978    | 42.468         | ▲ +5,1            | 18                         | 39          | 29            | 29              | 4,7              |
|   | Muhr                                | 205      | 993            | ▲ +16,4           | 11                         | 44          |               | 93              | 4,8              |
|   | Ramingstein                         | 774      | 3.057          | ▲ +115,0          | 5                          | 35          | 64            | 24              | 3,9              |
|   | St. Andrä im Lungau                 | 666      | 2.765          | ▼ -5,9            | 43                         | 25          | 63            |                 | 4,2              |
|   | St. Margarethen im Lg.              | 4.229    | 16.685         | ▲ +0,2            | 30                         | 27          | 46            | 10              | 3,9              |
|   | St. Michael im Lungau               | 15.877   | 64.276         | ▲ +3,4            | 22                         | 31          | 32            | 12              | 4,0              |
|   | Tamsweg                             | 2.283    | 7.902          | ▲ +8,7            | 28                         | 35          | 32            | 30              | 3,5              |
|   | Thomatal                            | 1.213    | 6.372          | ▲ +17,2           | 6                          | 86          |               | 2               | 5,3              |
|   | Tweng                               | 22.709   | 97.248         | ▲ +2,3            | 20                         | 52          | 87            | 2               | 4,3              |
|   | Unternberg                          | 232      | 841            | ▲ +33,9           | 15                         | 26          |               | 87              | 3,6              |
|   | Weißpriach                          | 1.790    | 9.247          | ▲ +6,7            | 21                         | 39          | 11            | 17              | 5,2              |
|   | Zederhaus                           | 1.304    | 5.217          | ▼ -13,7           | 3                          | 74          | 83            |                 | 4,0              |
| Gemeindeübergreifende Tourismusverbände (gemäß Verordnung der Sbg. Landesregierung) |                                     |          |                |                   |                            |             |               |                 |                  |
| 40  | Fuschlseeregion                     | 5.698    | 15.894         | ▼ -1,2            | 38                         | 40          | 86            | 11              | 2,8              |
| 4   | Wagrain-Kleinarl                    | 48.471   | 239.442        | ▲ +3,0            | 14                         | 38          | 37            | 25              | 4,9              |
| 12  | Großarlal                           | 28.015   | 114.597        | ▲ +3,4            | 28                         | 54          | 70            | 14              | 4,1              |
| 36  | Salzburger Sonnenterrasse           | 4.357    | 18.159         | ▲ +4,7            | 28                         | 39          | 45            | 18              | 4,2              |
| 7   | Region Hochkönig                    | 43.596   | 190.440        | ▲ +0,2            | 26                         | 47          | 50            | 18              | 4,4              |
| 26  | Bruck-Fusch                         | 10.648   | 52.258         | ▲ +7,9            | 6                          | 41          | 58            | 14              | 4,9              |
| 24  | Mitters.-Hollersb.-Stuhlf.          | 14.514   | 58.814         | ▲ +2,7            | 15                         | 53          | 44            | 38              | 4,1              |
| 20  | Salzburger Saalachtal               | 16.535   | 73.741         | ▼ -3,2            | 9                          | 65          | 57            | 23              | 4,5              |
| 3   | Obertauern                          | 56.529   | 247.055        | ▲ +1,3            | 21                         | 48          | 77            | 4               | 4,4              |
| 17  | Sbg. Lungau Katschberg              | 22.855   | 93.391         | ▲ +2,7            | 21                         | 36          | 35            | 12              | 4,1              |
| 15  | Lungau Salzburger Land              | 21.619   | 97.713         | ▲ +5,1            | 20                         | 37          | 25            | 33              | 4,5              |

Hinweis: Durch die Zuordnung von St. Martin am Tgb. zum Tennengau und Mühlbach am Hkg. zum Pinzgau sind die Tourismusbezirke nicht ident mit den politischen Bezirken. Keine Berichtsgemeinden derzeit: Bürmoos, Dorfbeuern, Göming, Nußdorf am Hbg. und Schleedorf. Der Geheimhaltung unterliegen die Werte der grau hinterlegten Felder; dito wurden Berndorf und Köstendorf sowie St. Georgen und Plainfeld zusammengefasst. "-": logisch nicht erzeugbarer oder rechenbarer Wert bzw. Wert nicht vorhanden

