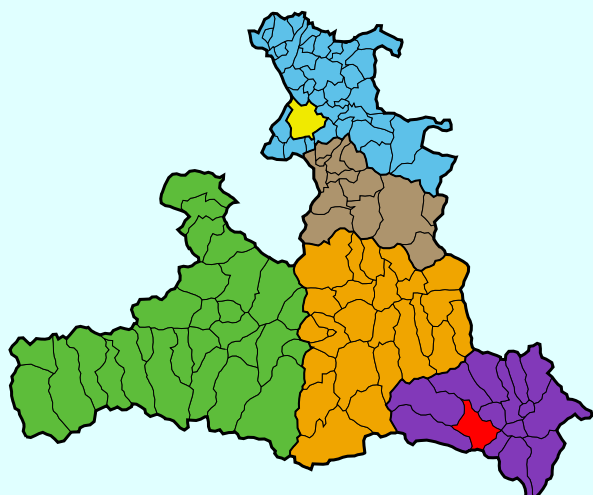


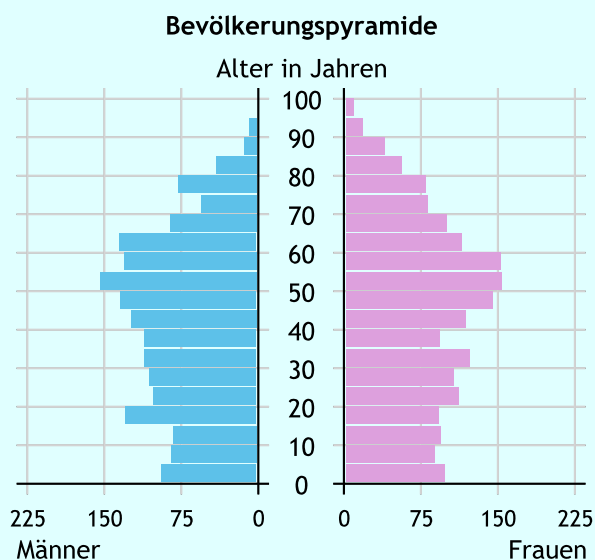
Marktgemeinde St. Michael im Lungau



Allgemeines	
Seehöhe	1.075 m
Katasterfläche	68,8 km ²
Dauersiedlungsraum	13,1 km ²
landwirtschaftliche Nutzfläche	9,6 km ²
Einwohner je km ²	52,0
höchste Erhebung	Weißeneck
ÖK Höhe	2.563 m
Entfernung zum Bezirkshauptort	17 km
Entfernung zur Landeshauptstadt	107 km
Politisches	
Politischer Bezirk	Tamsweg
Gerichtsbezirk	Tamsweg

Quellen: Statistik Austria, Sagis, OpenStreetMap

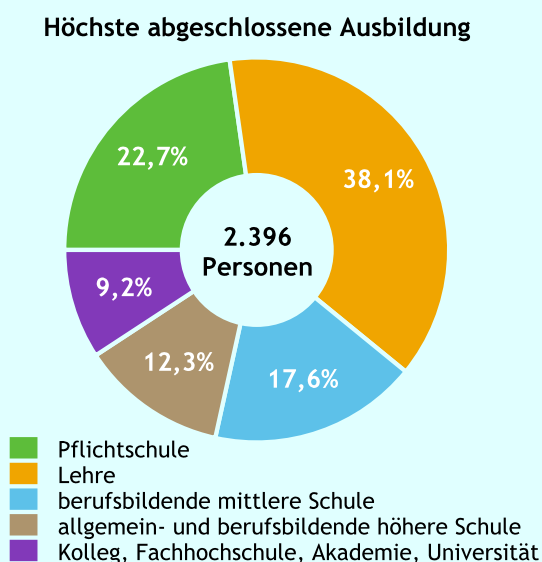
Bevölkerung



EinwohnerInnen per 1.1.2017	3.577	
Männer	1.745	48,8 %
Frauen	1.832	51,2 %
AusländerInnen	380	10,6 %
Altersstruktur	3.577	
0 bis 5 Jahre	231	6,5 %
6 bis 14 Jahre	299	8,4 %
15 bis 24 Jahre	427	11,9 %
25 bis 64 Jahre	1.979	55,3 %
65 Jahre und älter	641	17,9 %
Durchschnittsalter	42,5	
Entwicklung 2012 bis 2017	+65	
Geborene minus Gestorbene	+34	
Zuzüge minus Wegzüge ¹⁾	+31	

Quelle: Statistik Austria; ¹⁾ inkl. Statistische Korrektur

Bildung & Erwerbstätigkeit

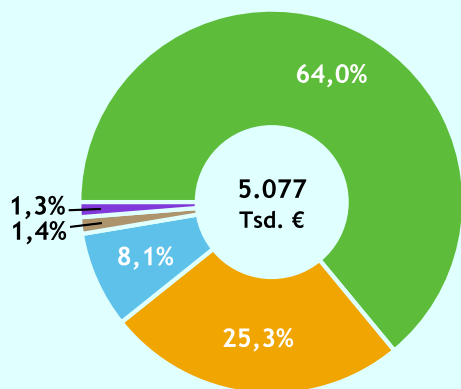


15- bis 64-Jährige per 31.10.2014	2.396	
Männer	1.198	50,0 %
Frauen	1.198	50,0 %
höchste abgeschl. Ausbildung	2.396	
Pflichtschule	545	22,7 %
Lehre	914	38,1 %
berufsbildende mittlere Schule	421	17,6 %
Matura	295	12,3 %
Hochschule, Universität	221	9,2 %
Erwerbspersonen	1.836	
Selbständige, Mithelfende	213	11,6 %
Unselbständige	1.531	83,4 %
Arbeitslose	92	5,0 %
Erwerbsquote in %	76,6	

Quelle: Statistik Austria

Gemeindefinanzen

Steuereinnahmen 2015



- Ertragsanteile
- Kommunalsteuer
- Grundsteuer
- Interessentenbeiträge
- sonstige Abgaben

Gemeindefinanzen 2015

(in 1.000 €)

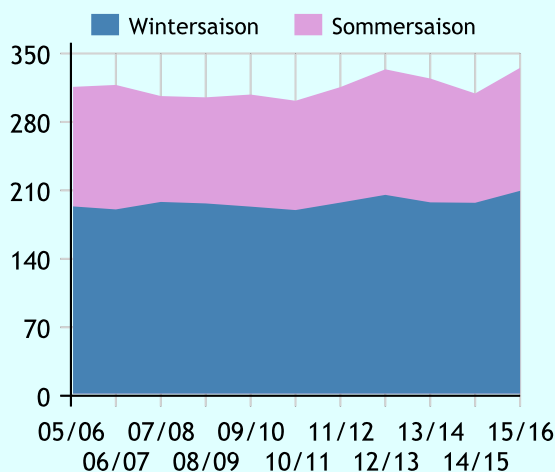
ordentlicher Haushalt		
Einnahmen	9.472	
Ausgaben	9.731	
außerordentlicher Haushalt		
Einnahmen	2.874	
Ausgaben	2.874	
Steuereinnahmen	5.077	
Ertragsanteile	3.249	64,0 %
Kommunalsteuer	1.283	25,3 %
Grundsteuer	410	8,1 %
Interessentenbeiträge	70	1,4 %
sonstige Abgaben	64	1,3 %

Quelle: Statistik Austria

Tourismus

Nächtigungen 2005/06 bis 2015/16

(in 1.000)



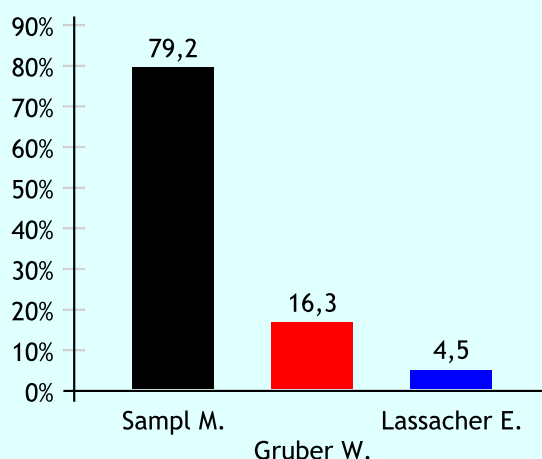
Tourismusjahr 2015/16

Ankünfte	81.043	
Wintersaison	43.713	53,9 %
Sommersaison	37.330	46,1 %
Übernachtungen	335.290	
Wintersaison	209.495	62,5 %
Sommersaison	125.795	37,5 %
Nächtigungen je Einwohner	93,4	
Betten¹⁾		
Wintersaison	2.979	
Sommersaison	2.873	
Bettenauslastung in %¹⁾		
Wintersaison	38,4	
Sommersaison	23,2	

Quelle: Land Salzburg; ¹⁾ ohne Campingplätze

Gemeindewahlen

Bürgermeisterwahl 2014



Bürgermeister
Sampl Manfred ÖVP

Gemeindevertretungswahl 2014

Wahlberechtigte	2.898	
Wahlbeteiligung	82,1 %	
	Stimmen	Mandate
ÖVP	62,1 %	13
SPÖ	27,4 %	6
FPÖ	10,5 %	2

Quelle: Land Salzburg