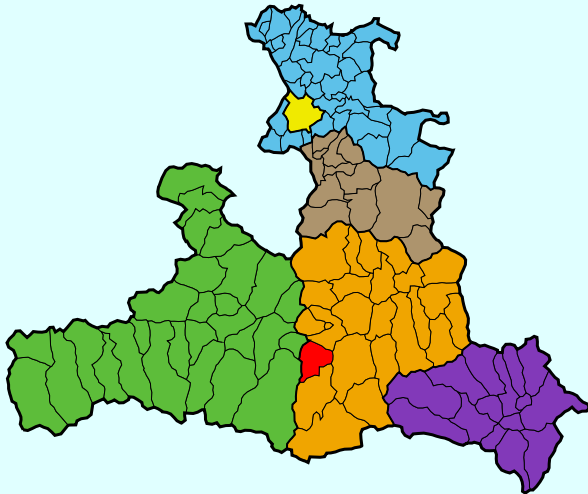


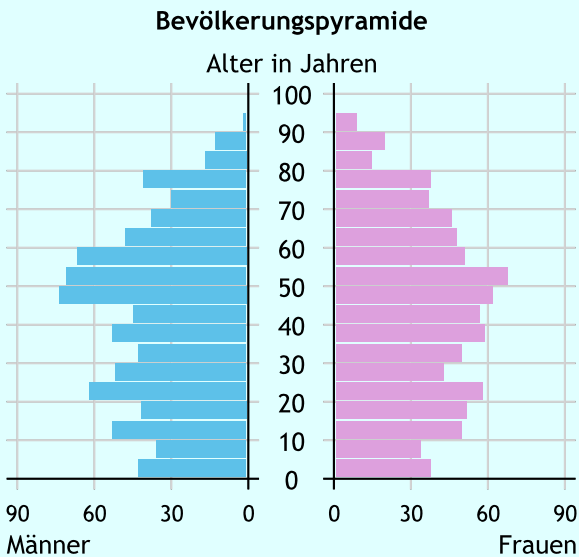
Gemeinde Dorfgastein



Allgemeines	
Seehöhe	830 m
Katasterfläche	54,1 km ²
Dauersiedlungsraum	7,5 km ²
landwirtschaftliche Nutzfläche	7,0 km ²
Einwohner je km ²	30,1
höchste Erhebung	Bernkogel
ÖK Höhe	2.325 m
Entfernung zum Bezirkshauptort	21 km
Entfernung zur Landeshauptstadt	79 km
Politisches	
Politischer Bezirk	Sankt Johann i.Pg.
Gerichtsbezirk	Sankt Johann i.Pg.

Quellen: Statistik Austria, Sagis, OpenStreetMap

Bevölkerung

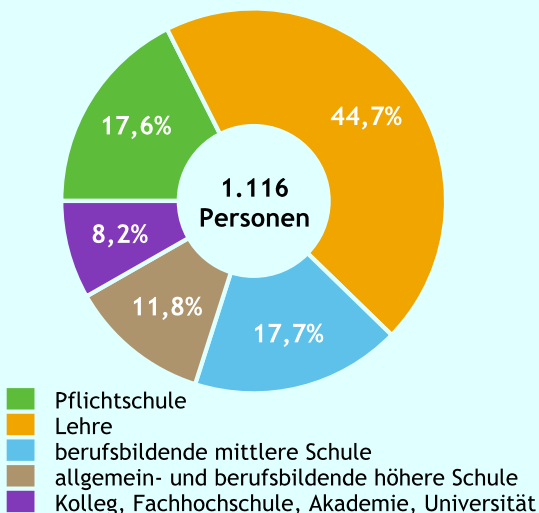


EinwohnerInnen per 1.1.2017	1.627	
Männer	811	49,8 %
Frauen	816	50,2 %
AusländerInnen	86	5,3 %
Altersstruktur		1.627
0 bis 5 Jahre	91	5,6 %
6 bis 14 Jahre	157	9,6 %
15 bis 24 Jahre	210	12,9 %
25 bis 64 Jahre	875	53,8 %
65 Jahre und älter	294	18,1 %
Durchschnittsalter	42,0	
Entwicklung 2012 bis 2017		+2
Geborene minus Gestorbene	+28	
Zuzüge minus Wegzüge ¹⁾	-26	

Quelle: Statistik Austria; ¹⁾ inkl. Statistische Korrektur

Bildung & Erwerbstätigkeit

Höchste abgeschlossene Ausbildung

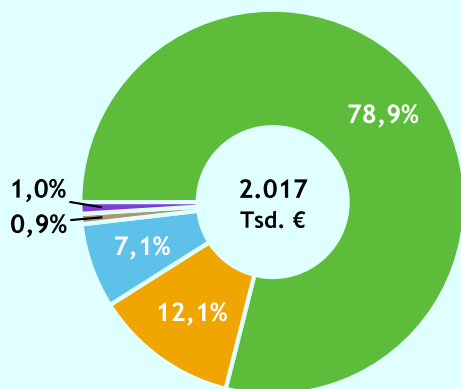


15- bis 64-Jährige per 31.10.2014	1.116	
Männer	556	49,8 %
Frauen	560	50,2 %
höchste abgeschl. Ausbildung		1.116
Pflichtschule	196	17,6 %
Lehre	499	44,7 %
berufsbildende mittlere Schule	197	17,7 %
Matura	132	11,8 %
Hochschule, Universität	92	8,2 %
Erwerbspersonen		884
Selbständige, Mithelfende	136	15,4 %
Unselbständige	684	77,4 %
Arbeitslose	64	7,2 %
Erwerbsquote in %	79,2	

Quelle: Statistik Austria

Gemeindefinanzen

Steuereinnahmen 2015



- Ertragsanteile
- Kommunalsteuer
- Grundsteuer
- Interessentenbeiträge
- sonstige Abgaben

Gemeindefinanzen 2015

(in 1.000 €)

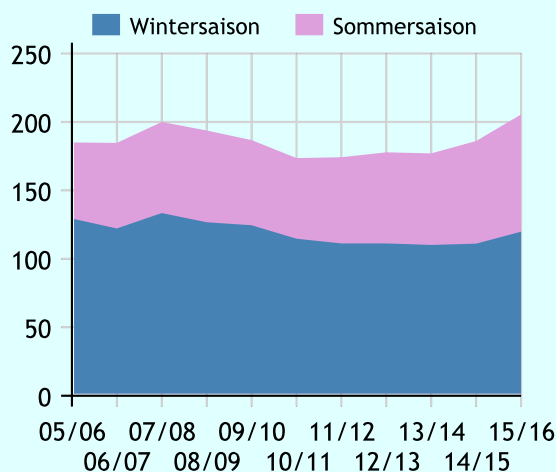
ordentlicher Haushalt		
Einnahmen	3.198	
Ausgaben	3.277	
außordentlicher Haushalt		
Einnahmen	862	
Ausgaben	862	
Steuereinnahmen	2.017	
Ertragsanteile	1.592	78,9 %
Kommunalsteuer	244	12,1 %
Grundsteuer	144	7,1 %
Interessentenbeiträge	18	0,9 %
sonstige Abgaben	20	1,0 %

Quelle: Statistik Austria

Tourismus

Nächtigungen 2005/06 bis 2015/16

(in 1.000)



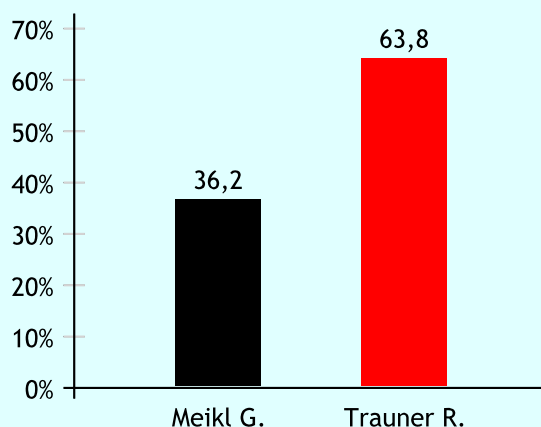
Tourismusjahr 2015/16

Ankünfte	41.045	
Wintersaison	23.221	56,6 %
Sommerseason	17.824	43,4 %
Übernachtungen	205.424	
Wintersaison	119.778	58,3 %
Sommerseason	85.646	41,7 %
Nächtigungen je Einwohner	125,2	
Betten¹⁾		
Wintersaison	1.727	
Sommerseason	1.717	
Bettenauslastung in %¹⁾		
Wintersaison	38,1	
Sommerseason	27,1	

Quelle: Land Salzburg; ¹⁾ ohne Campingplätze

Gemeindewahlen

Bürgermeisterwahl 2014



Bürgermeister
Trauner Rudolf SPÖ

Gemeindevertretungswahl 2014

Wahlberechtigte	1.353	
Wahlbeteiligung	81,4 %	
	Stimmen	Mandate
ÖVP	41,3 %	7
SPÖ	46,7 %	8
FPÖ	12,0 %	2

Quelle: Land Salzburg