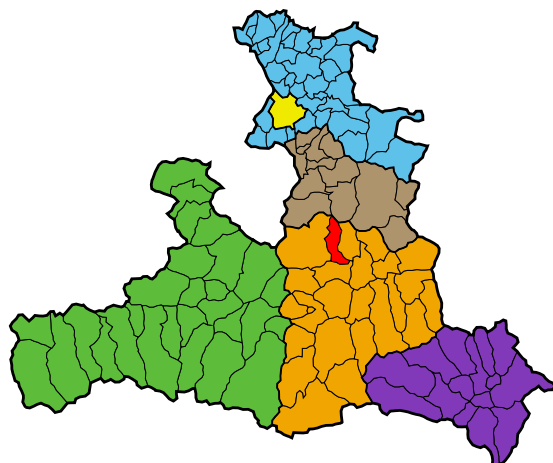


Gemeinde Pfarrwerfen

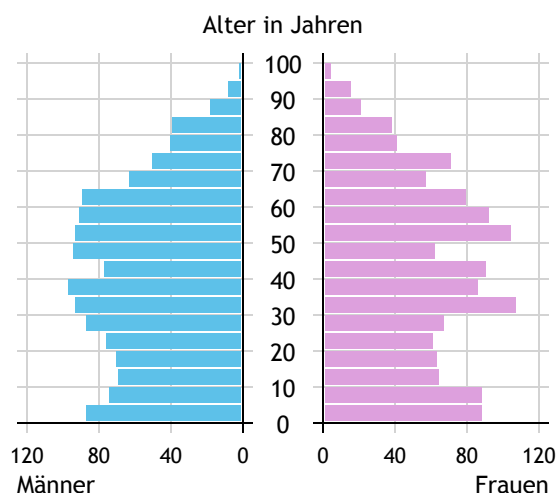


Allgemeines	
Seehöhe	545 m
Katasterfläche	38,2 km ²
Dauersiedlungsraum	12,5 km ²
landwirtschaftliche Nutzfläche	9,0 km ²
Bevölkerung je km ²	66,4
höchste Erhebung	Raucheck
Höhe	2.430 m
Entfernung zum Bezirkshauptort	15 km
Entfernung zur Landeshauptstadt	47 km
Politisches	
Politischer Bezirk	St. Johann im Pongau
Gerichtsbezirk	Sankt Johann im Pongau

Quellen: Statistik Austria, Sagis

Bevölkerung

Bevölkerungspyramide

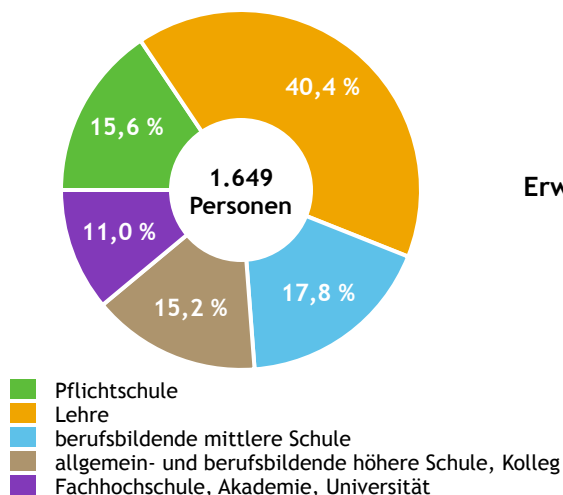


Bevölkerung per 1.1.2023	2.535	
Männer	1.277	50,4 %
Frauen	1.258	49,6 %
ausländische Staatsangehörige	224	8,8 %
Altersstruktur	2.535	
0 bis 5 Jahre	208	8,2 %
6 bis 14 Jahre	250	9,9 %
15 bis 24 Jahre	262	10,3 %
25 bis 64 Jahre	1.376	54,3 %
65 Jahre und älter	439	17,3 %
Durchschnittsalter	41,0	
Entwicklung 2018 bis 2023	+ 243	
Geborene minus Gestorbene	- 11	
Zuzüge minus Wegzüge ¹⁾	+ 254	

Quelle: Land Salzburg ¹⁾inkl. Statistische Korrektur

Bildung & Erwerbstätigkeit

Höchste abgeschlossene Ausbildung



15- bis 64-Jährige per 31.10.2021	1.649	
Pflichtschule	257	15,6 %
Lehre	667	40,4 %
berufsbildende mittlere Schule	293	17,8 %
Matura, Kolleg	250	15,2 %
Hochschule, Universität	182	11,0 %

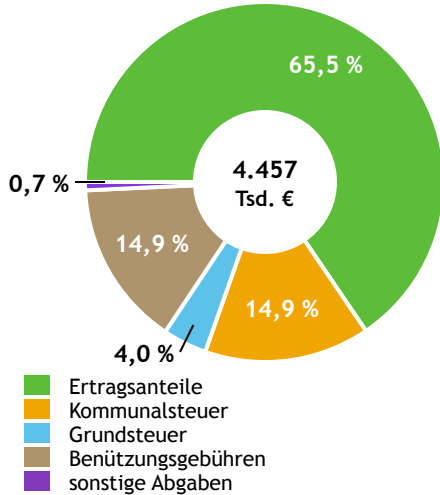
Erwerbspersonen 15 Jahre und älter	1.402	
Selbständige, Mithelfende	179	12,8 %
Unselbständige	1.186	84,6 %
Arbeitslose	37	2,6 %
Erwerbsquote in % ¹⁾	83,6	

Erwerbspendler:innen	
Einpendler:innen ²⁾	352
Auspender:innen	992

Quelle: Statistik Austria ¹⁾15 bis 64 Jahre ²⁾ohne Ausland

Gemeindefinanzen

Steuereinnahmen 2022



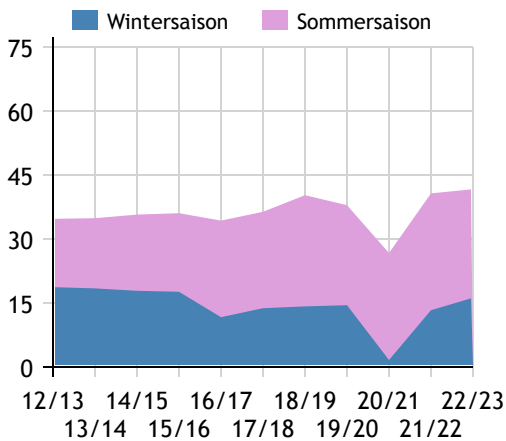
Gemeindefinanzen 2022 (Finanzierungshaushalt in 1.000 €)

voranschlagswirksame Gebarung		
Einzahlungen	10.356	
Auszahlungen	10.118	
nicht-voranschlagswirksame Gebarung		
Einzahlungen	1.855	
Auszahlungen	1.888	
Steuereinnahmen, Gebühren, Abgaben¹⁾	4.457	
Ertragsanteile	2.920	65,5 %
Kommunalsteuer	663	14,9 %
Grundsteuer	177	4,0 %
Benützungsgebühren	665	14,9 %
sonstige Abgaben ¹⁾	31	0,7 %

Quelle: Statistik Austria ¹⁾ ohne Fremdenverkehrsabgabe

Tourismus

Nächtigungen 2012/13 bis 2022/23 (in 1.000)



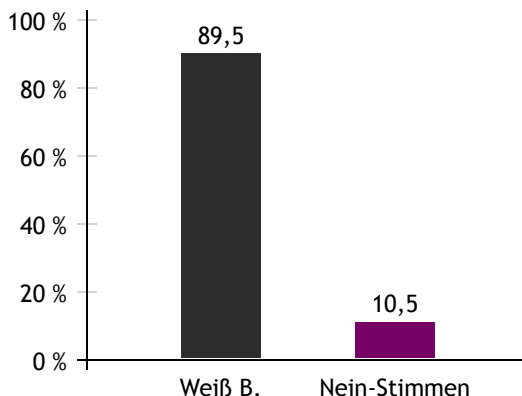
Tourismusjahr 2022/23

Ankünfte	9.231	
Wintersaison	3.462	37,5 %
Sommersaison	5.769	62,5 %
Übernachtungen	41.635	
Wintersaison	16.087	38,6 %
Sommersaison	25.548	61,4 %
Nächtigungen je Einwohner:in	16,4	
Betten¹⁾		
Wintersaison	452	
Sommersaison	532	
Bettenauslastung in %¹⁾		
Wintersaison	19,7	
Sommersaison	26,1	

Quelle: Land Salzburg ¹⁾ ohne Campingplätze

Gemeindewahlen

Bürgermeisterwahl 2024



Bürgermeister Weiß Bernhard ÖVP

Gemeindevertretungswahl 2024

Wahlberechtigte	2.011	
Wahlbeteiligung	79,6 %	
	Stimmen	Mandate
ÖVP	70,1 %	14
SPÖ	29,9 %	5

Quelle: Land Salzburg