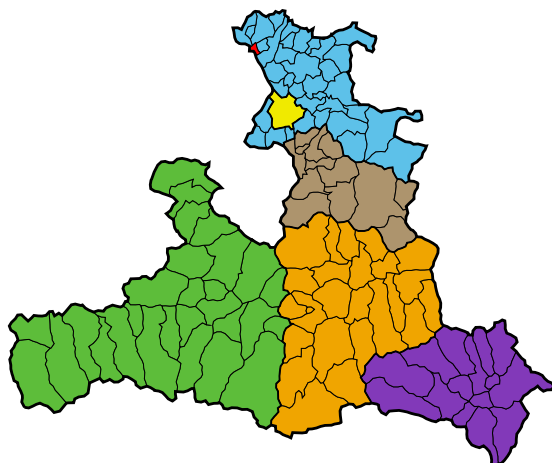


Stadtgemeinde Oberndorf

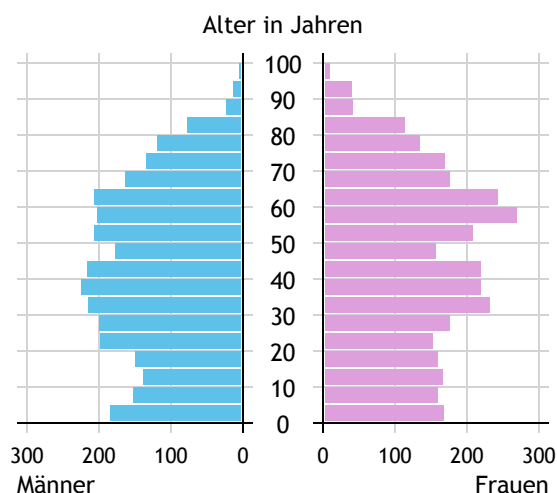


Allgemeines	
Seehöhe	401 m
Katasterfläche	4,5 km ²
Dauersiedlungsraum	4,3 km ²
landwirtschaftliche Nutzfläche	2,2 km ²
Bevölkerung je km ²	1.331,9
höchste Erhebung	Wasserreservoir bei Maria Bühel
Höhe	445 m
Entfernung zum Bezirkshauptort	21 km
Entfernung zur Landeshauptstadt	19 km
Politisches	
Politischer Bezirk	Salzburg-Umgebung
Gerichtsbezirk	Seekirchen

Quellen: Statistik Austria, Sagis

Bevölkerung

Bevölkerungspyramide

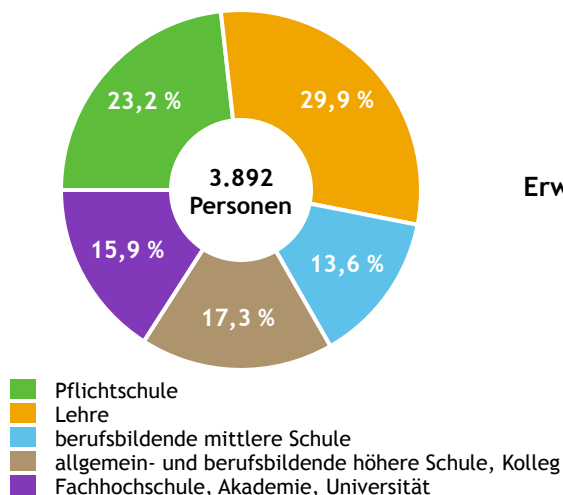


Bevölkerung per 1.1.2023	6.058	
Männer	2.924	48,3 %
Frauen	3.134	51,7 %
ausländische Staatsangehörige	1.430	23,6 %
Altersstruktur	6.058	
0 bis 5 Jahre	397	6,6 %
6 bis 14 Jahre	547	9,0 %
15 bis 24 Jahre	643	10,6 %
25 bis 64 Jahre	3.306	54,6 %
65 Jahre und älter	1.165	19,2 %
Durchschnittsalter	42,5	
Entwicklung 2018 bis 2023	+ 243	
Geborene minus Gestorbene	- 26	
Zuzüge minus Wegzüge ¹⁾	+ 269	

Quelle: Land Salzburg ¹⁾inkl. Statistische Korrektur

Bildung & Erwerbstätigkeit

Höchste abgeschlossene Ausbildung



15- bis 64-Jährige per 31.10.2021	3.892	
Pflichtschule	903	23,2 %
Lehre	1.165	29,9 %
berufsbildende mittlere Schule	529	13,6 %
Matura, Kolleg	675	17,3 %
Hochschule, Universität	620	15,9 %

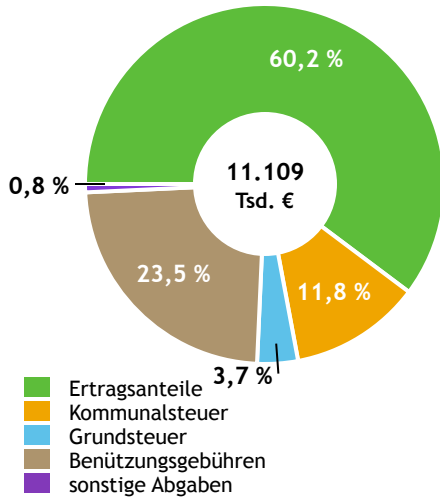
Erwerbspersonen 15 Jahre und älter	3.112	
Selbständige, Mithelfende	275	8,8 %
Unselbständige	2.704	86,9 %
Arbeitslose	133	4,3 %
Erwerbsquote in % ¹⁾	78,6	

Erwerbspendler:innen	
Einpendler:innen ²⁾	1.373
Auspendler:innen	2.167

Quelle: Statistik Austria ¹⁾15 bis 64 Jahre ²⁾ohne Ausland

Gemeindefinanzen

Steuereinnahmen 2022



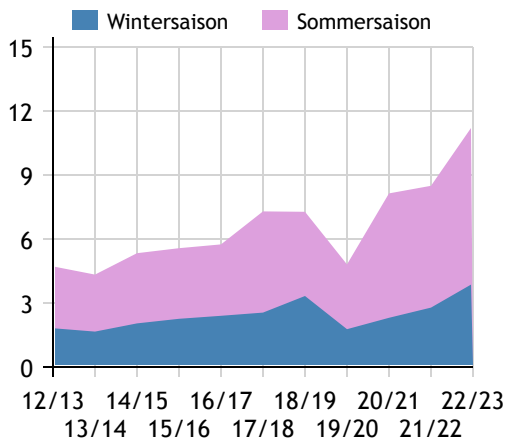
Gemeindefinanzen 2022 (Finanzierungshaushalt in 1.000 €)

voranschlagswirksame Gebarung		
Einzahlungen	31.222	
Auszahlungen	31.302	
nicht-voranschlagswirksame Gebarung		
Einzahlungen	11.413	
Auszahlungen	10.887	
Steuereinnahmen, Gebühren, Abgaben¹⁾	11.109	
Ertragsanteile	6.691	60,2 %
Kommunalsteuer	1.312	11,8 %
Grundsteuer	407	3,7 %
Benützungsgebühren	2.610	23,5 %
sonstige Abgaben ¹⁾	88	0,8 %

Quelle: Statistik Austria ¹⁾ ohne Fremdenverkehrsabgabe

Tourismus

Nächtigungen 2012/13 bis 2022/23 (in 1.000)



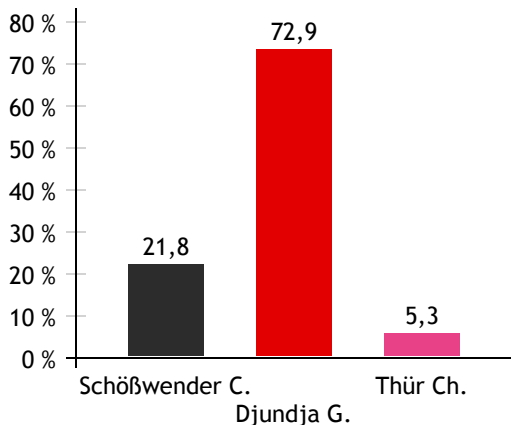
Tourismusjahr 2022/23

Ankünfte	6.529	
Wintersaison	2.096	32,1 %
Sommersaison	4.433	67,9 %
Übernachtungen	11.200	
Wintersaison	3.860	34,5 %
Sommersaison	7.340	65,5 %
Nächtigungen je Einwohner:in	1,8	
Betten¹⁾		
Wintersaison	92	
Sommersaison	111	
Bettenauslastung in %¹⁾		
Wintersaison	23,2	
Sommersaison	35,9	

Quelle: Land Salzburg ¹⁾ ohne Campingplätze

Gemeindewahlen

Bürgermeisterwahl 2024



Bürgermeister Djundja Georg SPÖ

Gemeindevertretungswahl 2024

Wahlberechtigte	4.507	
Wahlbeteiligung	63,7 %	
	Stimmen	Mandate
ÖVP	22,5 %	6
FPÖ	9,0 %	2
SPÖ	54,5 %	14
GRÜNE	8,3 %	2
NOW	5,8 %	1

Quelle: Land Salzburg