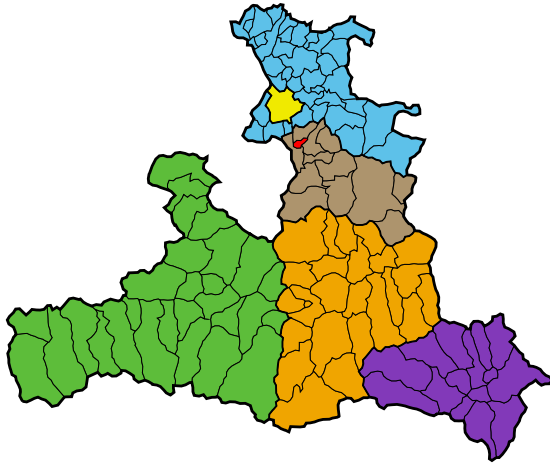


# Marktgemeinde Oberalm

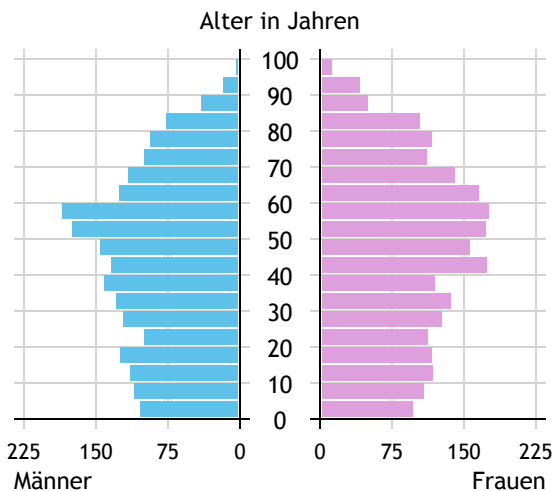


<b>Allgemeines</b>	
Seehöhe	452 m
Katasterfläche	6,4 km <sup>2</sup>
Dauersiedlungsraum	4,9 km <sup>2</sup>
landwirtschaftliche Nutzfläche	2,7 km <sup>2</sup>
Bevölkerung je km <sup>2</sup>	686,0
höchste Erhebung	Oberalmberg
Höhe	726 m
Entfernung zum Bezirkshauptort	2 km
Entfernung zur Landeshauptstadt	16 km
<b>Politisches</b>	
Politischer Bezirk	Hallein
Gerichtsbezirk	Hallein

Quellen: Statistik Austria, Sagis

## Bevölkerung

### Bevölkerungspyramide

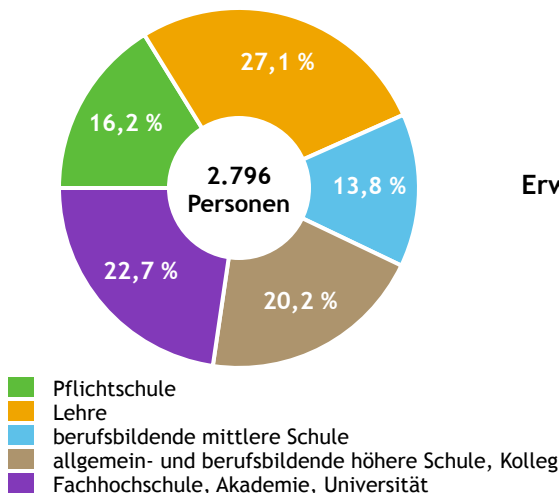


<b>Bevölkerung per 1.1.2023</b>	<b>4.381</b>	
Männer	2.095	47,8 %
Frauen	2.286	52,2 %
ausländische Staatsangehörige	600	13,7 %
<b>Altersstruktur</b>	<b>4.381</b>	
0 bis 5 Jahre	240	5,5 %
6 bis 14 Jahre	391	8,9 %
15 bis 24 Jahre	441	10,1 %
25 bis 64 Jahre	2.331	53,2 %
65 Jahre und älter	978	22,3 %
Durchschnittsalter	44,7	
<b>Entwicklung 2018 bis 2023</b>	<b>+ 56</b>	
Geborene minus Gestorbene	- 164	
Zuzüge minus Wegzüge <sup>1)</sup>	+ 220	

Quelle: Land Salzburg <sup>1)</sup>inkl. Statistische Korrektur

## Bildung & Erwerbstätigkeit

### Höchste abgeschlossene Ausbildung



<b>15- bis 64-Jährige per 31.10.2021</b>	<b>2.796</b>	
Pflichtschule	453	16,2 %
Lehre	758	27,1 %
berufsbildende mittlere Schule	385	13,8 %
Matura, Kolleg	566	20,2 %
Hochschule, Universität	634	22,7 %

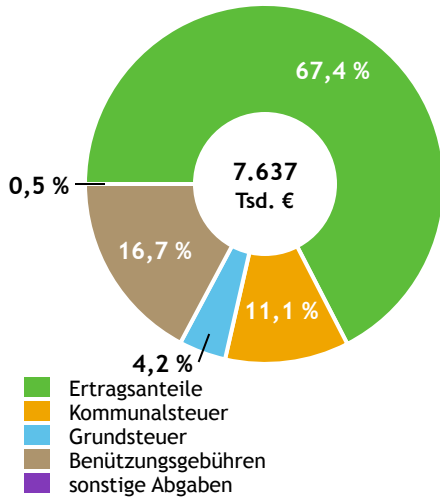
<b>Erwerbspersonen 15 Jahre und älter</b>	<b>2.294</b>	
Selbständige, Mithelfende	273	11,9 %
Unselbständige	1.969	85,8 %
Arbeitslose	52	2,3 %
Erwerbsquote in % <sup>1)</sup>	80,0	

<b>Erwerbsspendler:innen</b>	
Einpendler:innen <sup>2)</sup>	874
Auspender:innen	1.812

Quelle: Statistik Austria <sup>1)</sup>15 bis 64 Jahre <sup>2)</sup>ohne Ausland

# Gemeindefinanzen

## Steuereinnahmen 2022



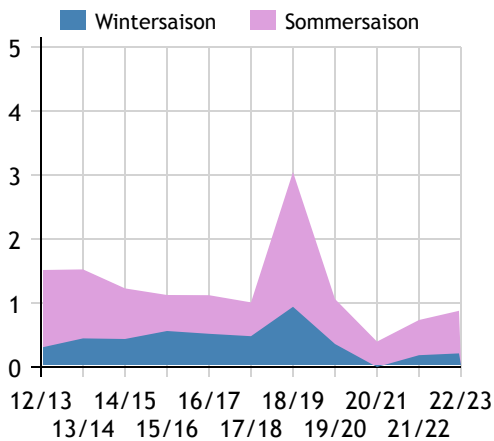
## Gemeindefinanzen 2022 (Finanzierungshaushalt in 1.000 €)

<b>voranschlagswirksame Gebarung</b>		
Einzahlungen	11.125	
Auszahlungen	9.727	
<b>nicht-voranschlagswirksame Gebarung</b>		
Einzahlungen	4.006	
Auszahlungen	4.016	
<b>Steuereinnahmen, Gebühren, Abgaben<sup>1)</sup></b>	<b>7.637</b>	
Ertragsanteile	5.150	67,4 %
Kommunalsteuer	851	11,1 %
Grundsteuer	321	4,2 %
Benützungsgebühren	1.278	16,7 %
sonstige Abgaben <sup>1)</sup>	37	0,5 %

Quelle: Statistik Austria <sup>1)</sup> ohne Fremdenverkehrsabgabe

# Tourismus

## Nächtigungen 2012/13 bis 2022/23 (in 1.000)



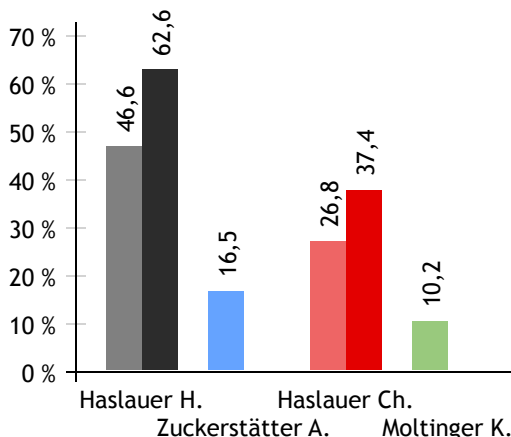
## Tourismusjahr 2022/23

<b>Ankünfte</b>	<b>358</b>	
Wintersaison	119	33,2 %
Sommersaison	239	66,8 %
<b>Übernachtungen</b>	<b>877</b>	
Wintersaison	214	24,4 %
Sommersaison	663	75,6 %
Nächtigungen je Einwohner:in	0,2	
<b>Betten<sup>1)</sup></b>		
Wintersaison	24	
Sommersaison	24	
<b>Bettenauslastung in %<sup>1)</sup></b>		
Wintersaison	4,9	
Sommersaison	15,0	

Quelle: Land Salzburg <sup>1)</sup> ohne Campingplätze

# Gemeindewahlen

## Bürgermeisterwahl 2024 (1. und 2. Wahlgang)



## Bürgermeister Haslauer Hans-Jörg ÖVP

## Gemeindevertretungswahl 2024

Wahlberechtigte	3.451	
Wahlbeteiligung	72,4 %	
	Stimmen	Mandate
ÖVP	41,3 %	9
FPÖ	16,7 %	3
SPÖ	26,6 %	6
GRÜNE	15,4 %	3

Quelle: Land Salzburg