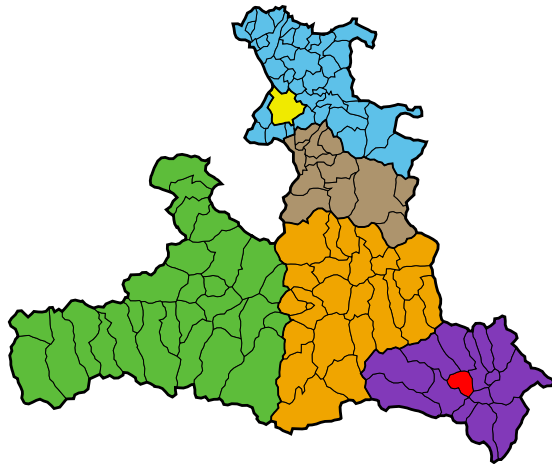


Marktgemeinde Mauterndorf

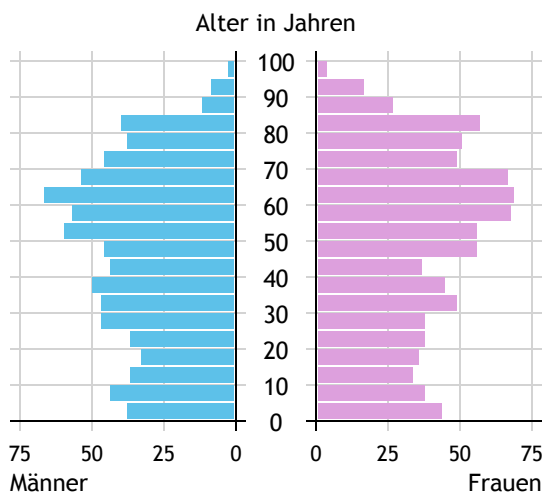


Allgemeines	
Seehöhe	1.123 m
Katasterfläche	32,7 km ²
Dauersiedlungsraum	9,4 km ²
landwirtschaftliche Nutzfläche	7,7 km ²
Bevölkerung je km ²	49,2
höchste Erhebung	Speiereck
Höhe	2.411 m
Entfernung zum Bezirkshauptort	11 km
Entfernung zur Landeshauptstadt	109 km
Politisches	
Politischer Bezirk	Tamsweg
Gerichtsbezirk	Tamsweg

Quellen: Statistik Austria, Sagis

Bevölkerung

Bevölkerungspyramide

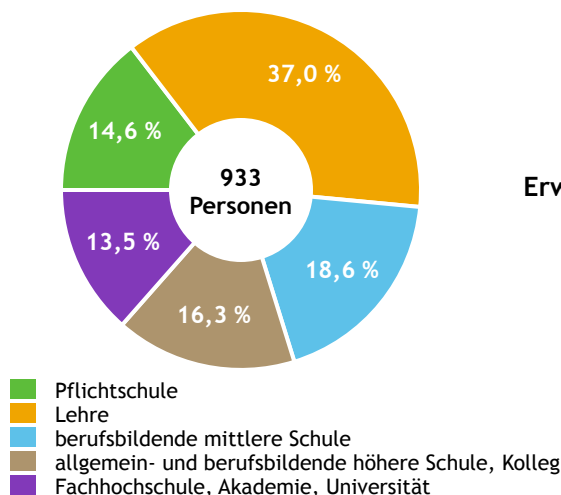


Bevölkerung per 1.1.2023	1.609	
Männer	769	47,8 %
Frauen	840	52,2 %
ausländische Staatsangehörige	191	11,9 %
Altersstruktur	1.609	
0 bis 5 Jahre	91	5,7 %
6 bis 14 Jahre	132	8,2 %
15 bis 24 Jahre	136	8,5 %
25 bis 64 Jahre	804	50,0 %
65 Jahre und älter	446	27,7 %
Durchschnittsalter	47,3	
Entwicklung 2018 bis 2023	- 30	
Geborene minus Gestorbene	- 72	
Zuzüge minus Wegzüge ¹⁾	+ 42	

Quelle: Land Salzburg ¹⁾inkl. Statistische Korrektur

Bildung & Erwerbstätigkeit

Höchste abgeschlossene Ausbildung



15- bis 64-Jährige per 31.10.2021	933	
Pflichtschule	136	14,6 %
Lehre	345	37,0 %
berufsbildende mittlere Schule	174	18,6 %
Matura, Kolleg	152	16,3 %
Hochschule, Universität	126	13,5 %

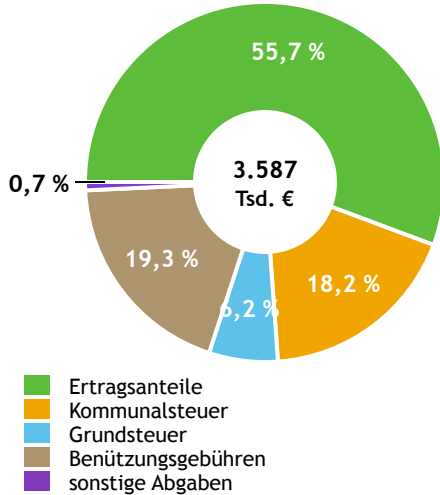
Erwerbspersonen 15 Jahre und älter	745	
Selbständige, Mithelfende	139	18,7 %
Unselbständige	580	77,9 %
Arbeitslose	26	3,5 %
Erwerbsquote in % ¹⁾	76,7	

Erwerbsspendler:innen	
Einpendler:innen ²⁾	503
Auspender:innen	405

Quelle: Statistik Austria ¹⁾15 bis 64 Jahre ²⁾ohne Ausland

Gemeindefinanzen

Steuereinnahmen 2022



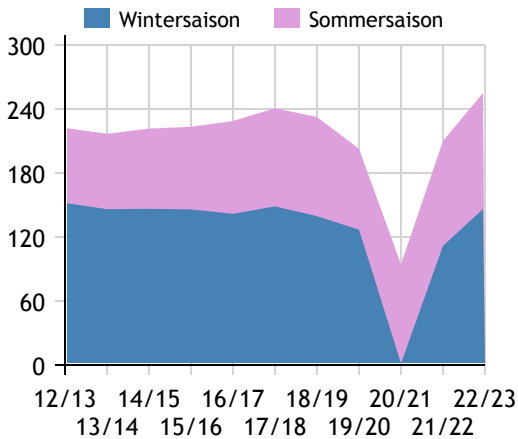
Gemeindefinanzen 2022 (Finanzierungshaushalt in 1.000 €)

voranschlagswirksame Gebarung		
Einzahlungen	8.505	
Auszahlungen	8.468	
nicht-voranschlagswirksame Gebarung		
Einzahlungen	1.843	
Auszahlungen	1.876	
Steuereinnahmen, Gebühren, Abgaben¹⁾	3.587	
Ertragsanteile	1.997	55,7 %
Kommunalsteuer	652	18,2 %
Grundsteuer	222	6,2 %
Benützungsgebühren	691	19,3 %
sonstige Abgaben ¹⁾	26	0,7 %

Quelle: Statistik Austria ¹⁾ ohne Fremdenverkehrsabgabe

Tourismus

Nächtigungen 2012/13 bis 2022/23 (in 1.000)



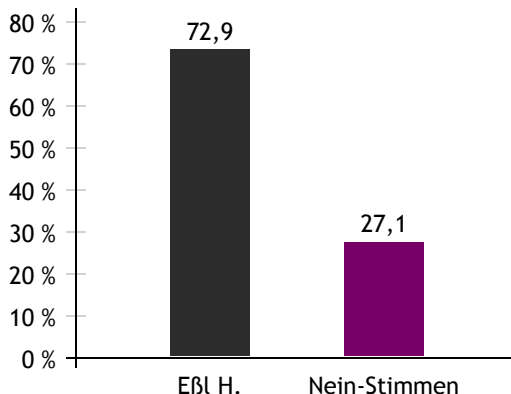
Tourismusjahr 2022/23

Ankünfte	55.879	
Wintersaison	29.497	52,8 %
Sommersaison	26.382	47,2 %
Übernachtungen	254.962	
Wintersaison	146.172	57,3 %
Sommersaison	108.790	42,7 %
Nächtigungen je Einwohner:in	158,5	
Betten¹⁾		
Wintersaison	2.395	
Sommersaison	2.264	
Bettenauslastung in %¹⁾		
Wintersaison	29,7	
Sommersaison	20,7	

Quelle: Land Salzburg ¹⁾ ohne Campingplätze

Gemeindewahlen

Bürgermeisterwahl 2024



Bürgermeister

Eßl Herbert ÖVP

Gemeindevertretungswahl 2024

Wahlberechtigte	1.336	
Wahlbeteiligung	77,5 %	
	Stimmen	Mandate
ÖVP	54,9 %	9
FPÖ	27,8 %	5
SPÖ	17,3 %	3

Quelle: Land Salzburg