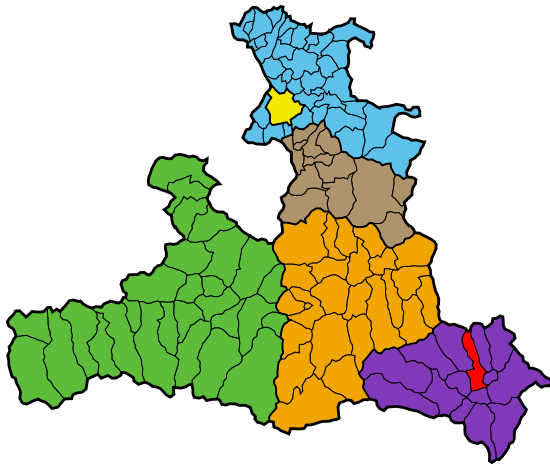


Marktgemeinde Mariapfarr

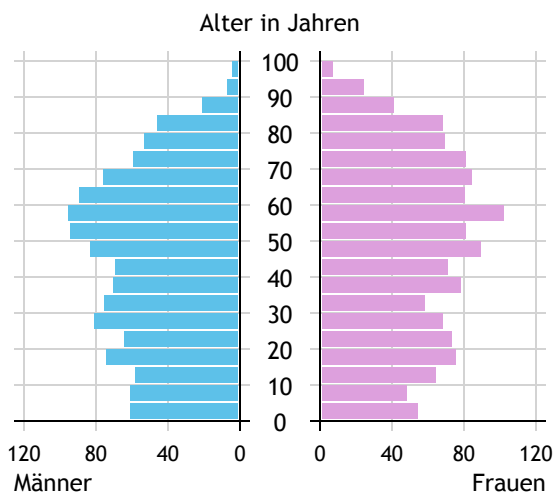


Allgemeines	
Seehöhe	1.120 m
Katasterfläche	47,4 km ²
Dauersiedlungsraum	14,2 km ²
landwirtschaftliche Nutzfläche	12,4 km ²
Bevölkerung je km ²	52,3
höchste Erhebung	Hocheck
Höhe	2.638 m
Entfernung zum Bezirkshauptort	8 km
Entfernung zur Landeshauptstadt	114 km
Politisches	
Politischer Bezirk	Tamsweg
Gerichtsbezirk	Tamsweg

Quellen: Statistik Austria, Sagis

Bevölkerung

Bevölkerungspyramide

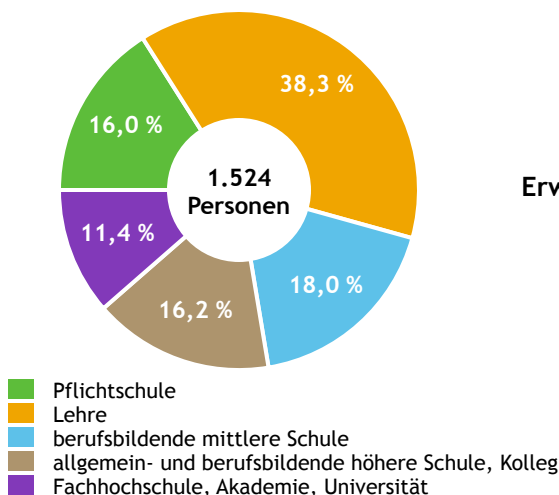


Bevölkerung per 1.1.2023	2.475	
Männer	1.200	48,5 %
Frauen	1.275	51,5 %
ausländische Staatsangehörige	183	7,4 %
Altersstruktur	2.475	
0 bis 5 Jahre	134	5,4 %
6 bis 14 Jahre	200	8,1 %
15 bis 24 Jahre	278	11,2 %
25 bis 64 Jahre	1.251	50,5 %
65 Jahre und älter	612	24,7 %
Durchschnittsalter	45,5	
Entwicklung 2018 bis 2023	+ 100	
Geborene minus Gestorbene	- 54	
Zuzüge minus Wegzüge ¹⁾	+ 154	

Quelle: Land Salzburg ¹⁾inkl. Statistische Korrektur

Bildung & Erwerbstätigkeit

Höchste abgeschlossene Ausbildung

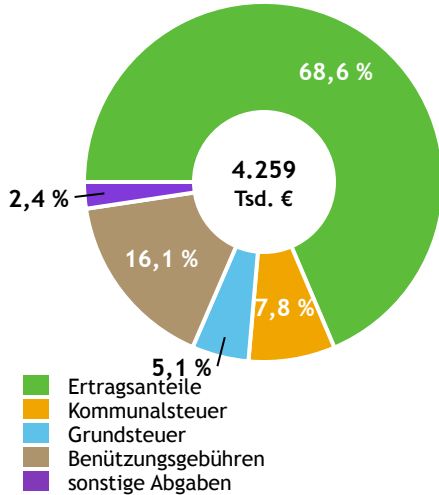


15- bis 64-Jährige per 31.10.2021	1.524	
Pflichtschule	244	16,0 %
Lehre	584	38,3 %
berufsbildende mittlere Schule	275	18,0 %
Matura, Kolleg	247	16,2 %
Hochschule, Universität	174	11,4 %
Erwerbspersonen 15 Jahre und älter	1.240	
Selbständige, Mithelfende	198	16,0 %
Unselbständige	1.008	81,3 %
Arbeitslose	34	2,7 %
Erwerbsquote in % ¹⁾	79,7	
Erwerbsspendler:innen		
Einpendler:innen ²⁾	291	
Auspender:innen	819	

Quelle: Statistik Austria ¹⁾15 bis 64 Jahre ²⁾ohne Ausland

Gemeindefinanzen

Steuereinnahmen 2022



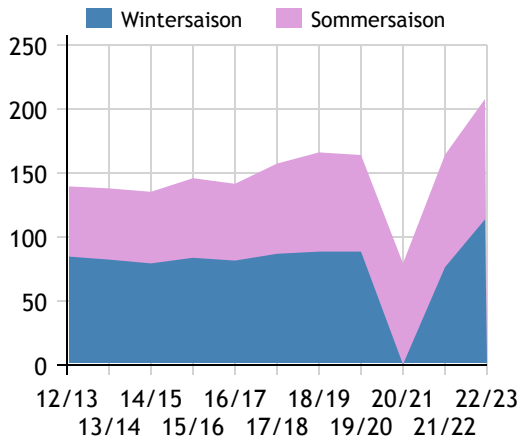
Gemeindefinanzen 2022 (Finanzierungshaushalt in 1.000 €)

voranschlagswirksame Gebarung		
Einzahlungen	10.263	
Auszahlungen	10.515	
nicht-voranschlagswirksame Gebarung		
Einzahlungen	2.176	
Auszahlungen	2.164	
Steuereinnahmen, Gebühren, Abgaben¹⁾	4.259	
Ertragsanteile	2.922	68,6 %
Kommunalsteuer	331	7,8 %
Grundsteuer	218	5,1 %
Benützungsgebühren	688	16,1 %
sonstige Abgaben ¹⁾	100	2,4 %

Quelle: Statistik Austria ¹⁾ ohne Fremdenverkehrsabgabe

Tourismus

Nächtigungen 2012/13 bis 2022/23 (in 1.000)



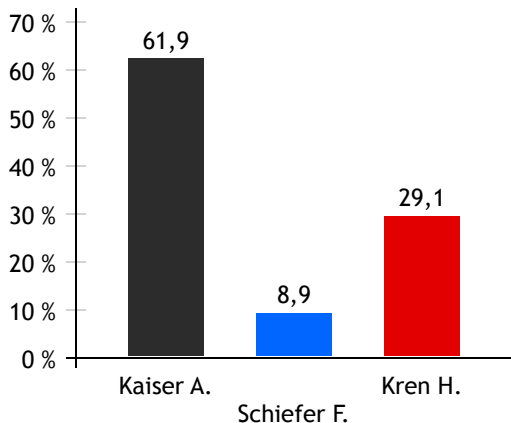
Tourismusjahr 2022/23

Ankünfte	39.737	
Wintersaison	22.483	56,6 %
Sommersaison	17.254	43,4 %
Übernachtungen	207.840	
Wintersaison	113.685	54,7 %
Sommersaison	94.155	45,3 %
Nächtigungen je Einwohner:in	84,0	
Betten¹⁾		
Wintersaison	1.997	
Sommersaison	2.055	
Bettenauslastung in %¹⁾		
Wintersaison	31,5	
Sommersaison	24,9	

Quelle: Land Salzburg ¹⁾ ohne Campingplätze

Gemeindewahlen

Bürgermeisterwahl 2024



Bürgermeister Kaiser Andreas ÖVP

Gemeindevertretungswahl 2024

Wahlberechtigte	2.117	
Wahlbeteiligung	78,6 %	
	Stimmen	Mandate
ÖVP	51,7 %	9
FPÖ	14,0 %	2
SPÖ	34,3 %	6

Quelle: Land Salzburg