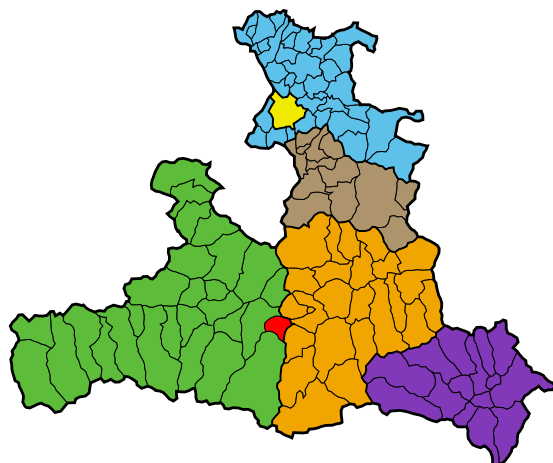


# Gemeinde Lend

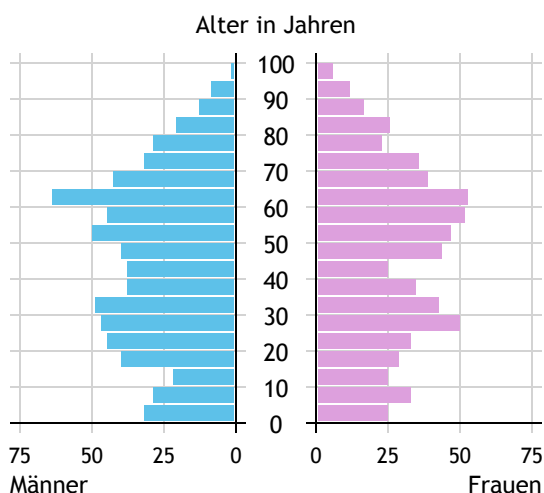


<b>Allgemeines</b>	
Seehöhe	663 m
Katasterfläche	29,4 km <sup>2</sup>
Dauersiedlungsraum	7,2 km <sup>2</sup>
landwirtschaftliche Nutzfläche	6,6 km <sup>2</sup>
Bevölkerung je km <sup>2</sup>	42,9
höchste Erhebung	Bernkogel
Höhe	2.325 m
Entfernung zum Bezirkshauptort	23 km
Entfernung zur Landeshauptstadt	77 km
<b>Politisches</b>	
Politischer Bezirk	Zell am See
Gerichtsbezirk	Zell am See

Quellen: Statistik Austria, Sagis

## Bevölkerung

### Bevölkerungspyramide

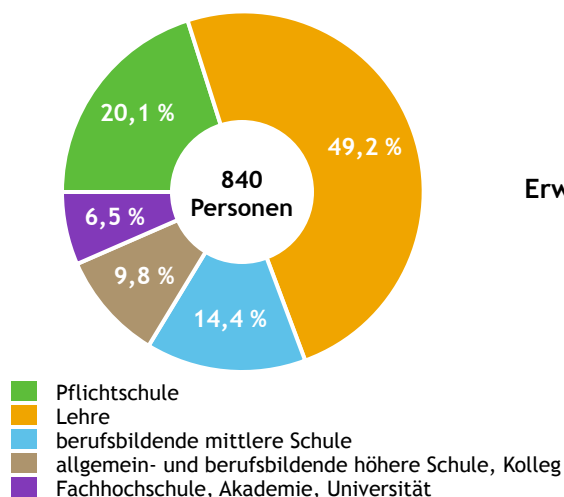


<b>Bevölkerung per 1.1.2023</b>	<b>1.261</b>	
Männer	648	51,4 %
Frauen	613	48,6 %
ausländische Staatsangehörige	174	13,8 %
<b>Altersstruktur</b>		<b>1.261</b>
0 bis 5 Jahre	63	5,0 %
6 bis 14 Jahre	91	7,2 %
15 bis 24 Jahre	139	11,0 %
25 bis 64 Jahre	688	54,6 %
65 Jahre und älter	280	22,2 %
Durchschnittsalter	45,1	
<b>Entwicklung 2018 bis 2023</b>		<b>- 107</b>
Geborene minus Gestorbene	- 54	
Zuzüge minus Wegzüge <sup>1)</sup>	- 53	

Quelle: Land Salzburg <sup>1)</sup>inkl. Statistische Korrektur

## Bildung & Erwerbstätigkeit

### Höchste abgeschlossene Ausbildung



<b>15- bis 64-Jährige per 31.10.2021</b>	<b>840</b>	
Pflichtschule	169	20,1 %
Lehre	413	49,2 %
berufsbildende mittlere Schule	121	14,4 %
Matura, Kolleg	82	9,8 %
Hochschule, Universität	55	6,5 %

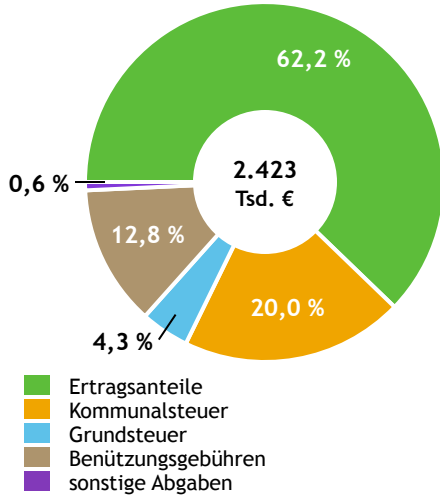
<b>Erwerbspersonen 15 Jahre und älter</b>	<b>652</b>	
Selbständige, Mithelfende	72	11,0 %
Unselbständige	552	84,7 %
Arbeitslose	28	4,3 %
Erwerbsquote in % <sup>1)</sup>	76,4	

<b>Erwerbspendler:innen</b>	
Einpendler:innen <sup>2)</sup>	288
Auspender:innen	446

Quelle: Statistik Austria <sup>1)</sup>15 bis 64 Jahre <sup>2)</sup>ohne Ausland

# Gemeindefinanzen

## Steuereinnahmen 2022



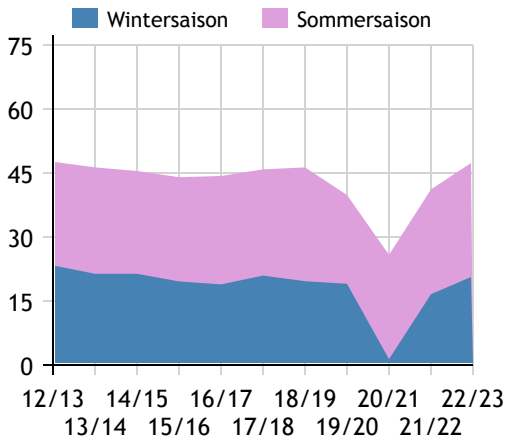
## Gemeindefinanzen 2022 (Finanzierungshaushalt in 1.000 €)

<b>voranschlagswirksame Gebarung</b>		
Einzahlungen	6.630	
Auszahlungen	6.315	
<b>nicht-voranschlagswirksame Gebarung</b>		
Einzahlungen	1.179	
Auszahlungen	1.202	
<b>Steuereinnahmen, Gebühren, Abgaben<sup>1)</sup></b>	<b>2.423</b>	
Ertragsanteile	1.508	62,2 %
Kommunalsteuer	486	20,0 %
Grundsteuer	105	4,3 %
Benützungsgebühren	310	12,8 %
sonstige Abgaben <sup>1)</sup>	14	0,6 %

Quelle: Statistik Austria <sup>1)</sup> ohne Fremdenverkehrsabgabe

# Tourismus

## Nächtigungen 2012/13 bis 2022/23 (in 1.000)



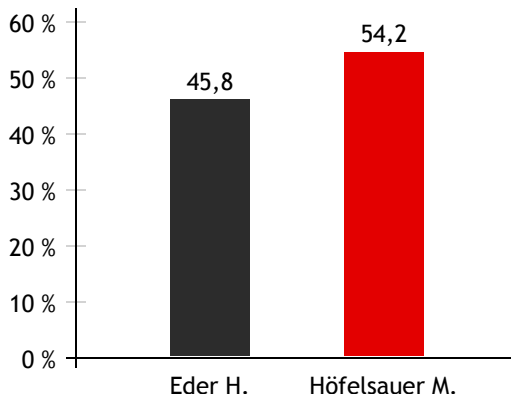
## Tourismusjahr 2022/23

<b>Ankünfte</b>	<b>9.821</b>	
Wintersaison	3.784	38,5 %
Sommersaison	6.037	61,5 %
<b>Übernachtungen</b>	<b>47.342</b>	
Wintersaison	20.630	43,6 %
Sommersaison	26.712	56,4 %
Nächtigungen je Einwohner:in	37,5	
<b>Betten<sup>1)</sup></b>		
Wintersaison	404	
Sommersaison	428	
<b>Bettenauslastung in %<sup>1)</sup></b>		
Wintersaison	27,9	
Sommersaison	32,0	

Quelle: Land Salzburg <sup>1)</sup> ohne Campingplätze

# Gemeindewahlen

## Bürgermeisterwahl 2024



**Bürgermeisterin**  
Höfelsauer Michaela SPÖ

## Gemeindevertretungswahl 2024

Wahlberechtigte	1.030	
Wahlbeteiligung	85,7 %	
	Stimmen	Mandate
ÖVP	46,1 %	6
SPÖ	53,9 %	7

Quelle: Land Salzburg