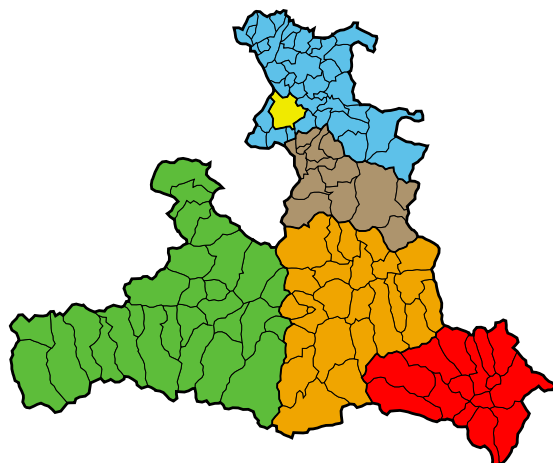


Bezirk Tamsweg

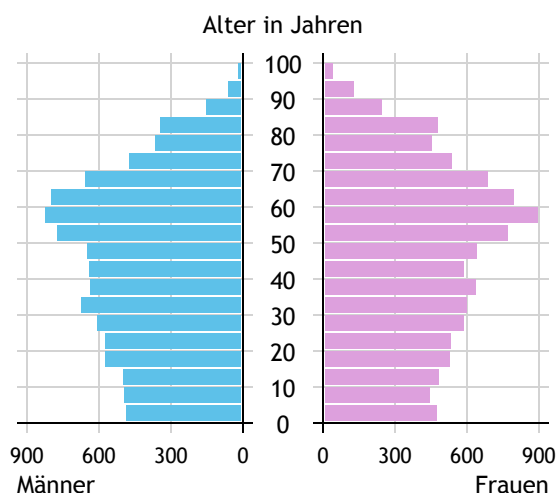


Allgemeines	
Seehöhe	1.102 m
Katasterfläche	1.019,7 km ²
Dauersiedlungsraum	116,1 km ²
landwirtschaftliche Nutzfläche	101,1 km ²
Bevölkerung je km ²	20,0
höchste Erhebung	Großer Hafner
Höhe	3.076 m

Quellen: Statistik Austria, Sagis

Bevölkerung

Bevölkerungspyramide

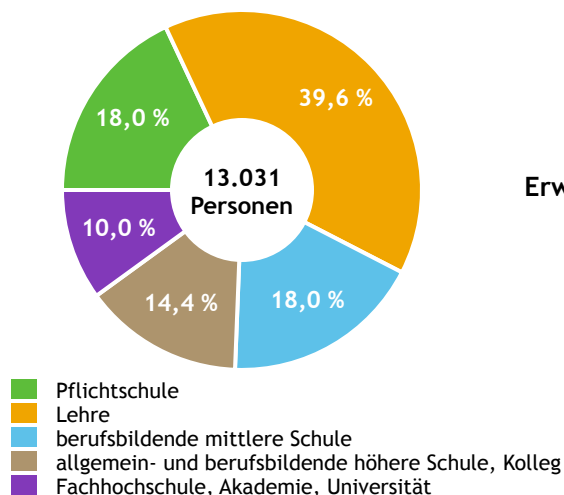


Bevölkerung per 1.1.2023	20.437	
Männer	10.097	49,4 %
Frauen	10.340	50,6 %
ausländische Staatsangehörige	1.944	9,5 %
Altersstruktur	20.437	
0 bis 5 Jahre	1.138	5,6 %
6 bis 14 Jahre	1.682	8,2 %
15 bis 24 Jahre	2.166	10,6 %
25 bis 64 Jahre	10.944	53,5 %
65 Jahre und älter	4.507	22,1 %
Durchschnittsalter	44,7	
Entwicklung 2018 bis 2023	+ 93	
Geborene minus Gestorbene	- 136	
Zuzüge minus Wegzüge ¹⁾	+ 229	

Quelle: Land Salzburg ¹⁾inkl. Statistische Korrektur

Bildung & Erwerbstätigkeit

Höchste abgeschlossene Ausbildung



15- bis 64-Jährige per 31.10.2021	13.031	
Pflichtschule	2.348	18,0 %
Lehre	5.155	39,6 %
berufsbildende mittlere Schule	2.352	18,0 %
Matura, Kolleg	1.871	14,4 %
Hochschule, Universität	1.305	10,0 %

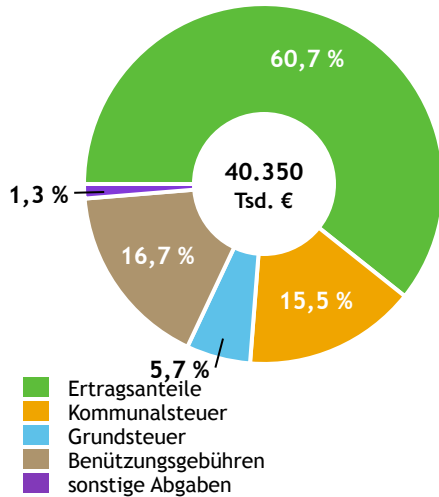
Erwerbspersonen 15 Jahre und älter	10.525	
Selbständige, Mithelfende	1.494	14,2 %
Unselbständige	8.727	82,9 %
Arbeitslose	304	2,9 %
Erwerbsquote in % ¹⁾	78,8	

Erwerbsspendler:innen	
Einpendler:innen ²⁾	1.282
Auspender:innen	2.939

Quelle: Statistik Austria ¹⁾15 bis 64 Jahre ²⁾ohne Ausland

Gemeindefinanzen

Steuereinnahmen 2022



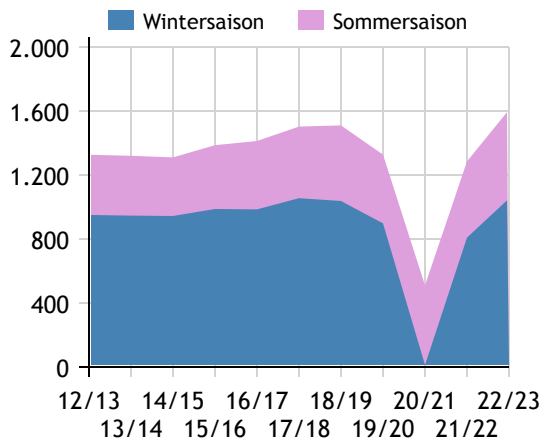
Gemeindefinanzen 2022 (Finanzierungshaushalt in 1.000 €)

voranschlagswirksame Gebarung		
Einzahlungen	92.176	
Auszahlungen	93.824	
nicht-voranschlagswirksame Gebarung		
Einzahlungen	24.143	
Auszahlungen	23.416	
Steuereinnahmen, Gebühren, Abgaben¹⁾	40.350	
Ertragsanteile	24.499	60,7 %
Kommunalsteuer	6.267	15,5 %
Grundsteuer	2.318	5,7 %
Benützungsgebühren	6.746	16,7 %
sonstige Abgaben ¹⁾	521	1,3 %

Quelle: Statistik Austria ¹⁾ ohne Fremdenverkehrsabgabe

Tourismus

Nächtigungen 2012/13 bis 2022/23 (in 1.000)



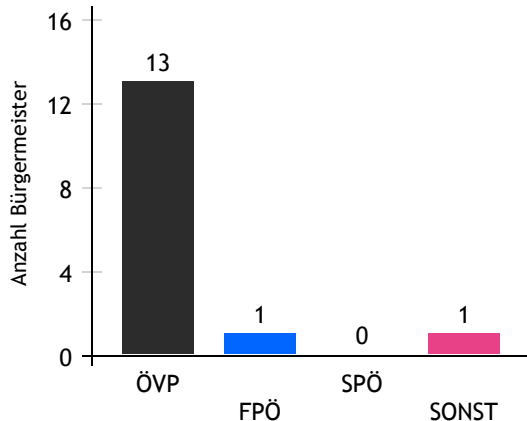
Tourismusjahr 2022/23

Ankünfte	378.273	
Wintersaison	229.778	60,7 %
Sommersaison	148.495	39,3 %
Übernachtungen	1.592.938	
Wintersaison	1.041.763	65,4 %
Sommersaison	551.175	34,6 %
Nächtigungen je Einwohner:in	77,9	
Betten¹⁾		
Wintersaison	15.824	
Sommersaison	13.726	
Bettenauslastung in %¹⁾		
Wintersaison	35,7	
Sommersaison	20,6	

Quelle: Land Salzburg ¹⁾ ohne Campingplätze

Gemeindewahlen

Bürgermeisterwahlen 2024



Gemeindevertretungswahlen 2024

Wahlberechtigte	17.125	
Wahlbeteiligung	79,0 %	
	Stimmen	Mandate
ÖVP	52,8 %	99
FPÖ	24,1 %	46
SPÖ	20,3 %	34
SONST	2,8 %	12

Quelle: Land Salzburg