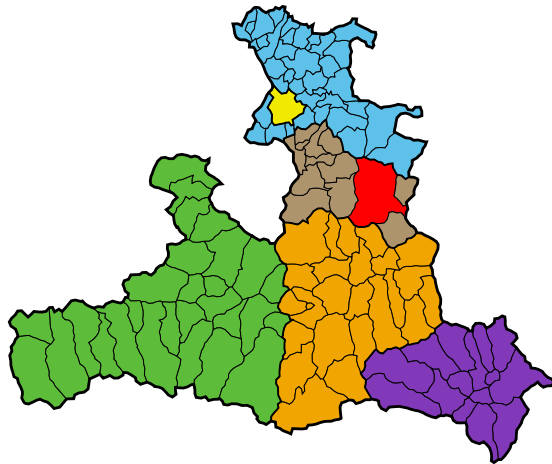


# Marktgemeinde Abtenau

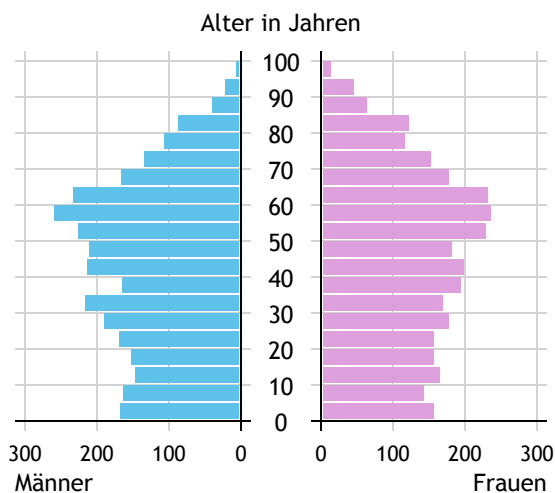


<b>Allgemeines</b>	
Seehöhe	714 m
Katasterfläche	186,9 km <sup>2</sup>
Dauersiedlungsraum	35,9 km <sup>2</sup>
landwirtschaftliche Nutzfläche	29,8 km <sup>2</sup>
Bevölkerung je km <sup>2</sup>	32,1
höchste Erhebung	Bleikogel
Höhe	2.411 m
Entfernung zum Bezirkshauptort	34 km
Entfernung zur Landeshauptstadt	49 km
<b>Politisches</b>	
Politischer Bezirk	Hallein
Gerichtsbezirk	Hallein

Quellen: Statistik Austria, Sagis

## Bevölkerung

### Bevölkerungspyramide

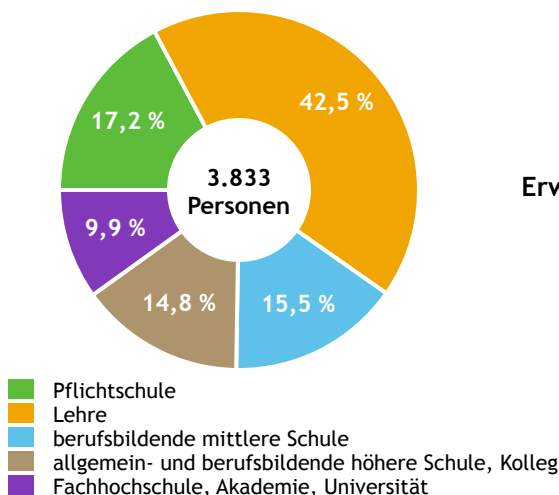


<b>Bevölkerung per 1.1.2023</b>	<b>6.003</b>	
Männer	2.999	50,0 %
Frauen	3.004	50,0 %
ausländische Staatsangehörige	679	11,3 %
<b>Altersstruktur</b>		<b>6.003</b>
0 bis 5 Jahre	385	6,4 %
6 bis 14 Jahre	534	8,9 %
15 bis 24 Jahre	618	10,3 %
25 bis 64 Jahre	3.268	54,4 %
65 Jahre und älter	1.198	20,0 %
Durchschnittsalter	43,5	
<b>Entwicklung 2018 bis 2023</b>		<b>+ 161</b>
Geborene minus Gestorbene	- 1	
Zuzüge minus Wegzüge <sup>1)</sup>	+ 162	

Quelle: Land Salzburg <sup>1)</sup>inkl. Statistische Korrektur

## Bildung & Erwerbstätigkeit

### Höchste abgeschlossene Ausbildung

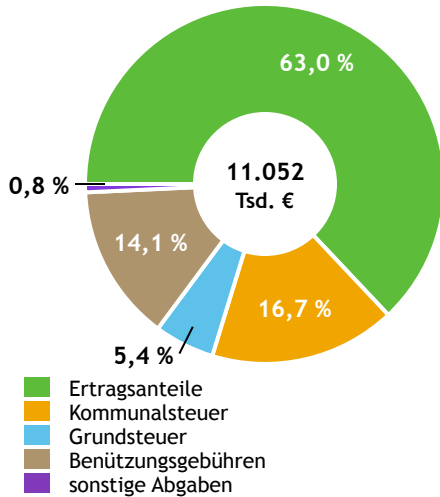


<b>15- bis 64-Jährige per 31.10.2021</b>	<b>3.833</b>	
Pflichtschule	660	17,2 %
Lehre	1.630	42,5 %
berufsbildende mittlere Schule	594	15,5 %
Matura, Kolleg	569	14,8 %
Hochschule, Universität	380	9,9 %
<b>Erwerbspersonen 15 Jahre und älter</b>		<b>3.229</b>
Selbständige, Mithelfende	458	14,2 %
Unselbständige	2.692	83,4 %
Arbeitslose	79	2,4 %
Erwerbsquote in % <sup>1)</sup>	82,1	
<b>Erwerbspendler:innen</b>		
Einpendler:innen <sup>2)</sup>	765	
Auspendler:innen	1.391	

Quelle: Statistik Austria <sup>1)</sup>15 bis 64 Jahre <sup>2)</sup>ohne Ausland

# Gemeindefinanzen

## Steuereinnahmen 2022



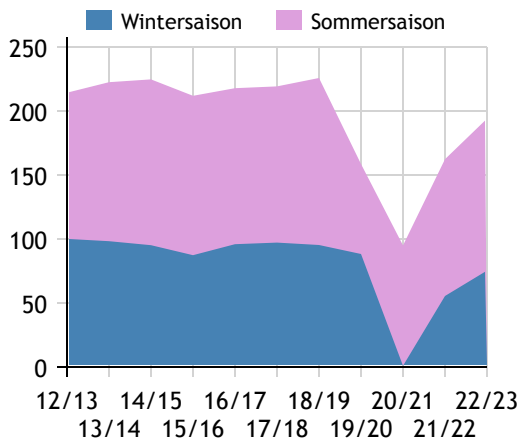
## Gemeindefinanzen 2022 (Finanzierungshaushalt in 1.000 €)

<b>voranschlagswirksame Gebarung</b>		
Einzahlungen	20.922	
Auszahlungen	20.763	
<b>nicht-voranschlagswirksame Gebarung</b>		
Einzahlungen	9.836	
Auszahlungen	9.889	
<b>Steuereinnahmen, Gebühren, Abgaben<sup>1)</sup></b>	<b>11.052</b>	
Ertragsanteile	6.962	63,0 %
Kommunalsteuer	1.851	16,7 %
Grundsteuer	599	5,4 %
Benützungsgebühren	1.557	14,1 %
sonstige Abgaben <sup>1)</sup>	84	0,8 %

Quelle: Statistik Austria <sup>1)</sup> ohne Fremdenverkehrsabgabe

# Tourismus

## Nächtigungen 2012/13 bis 2022/23 (in 1.000)



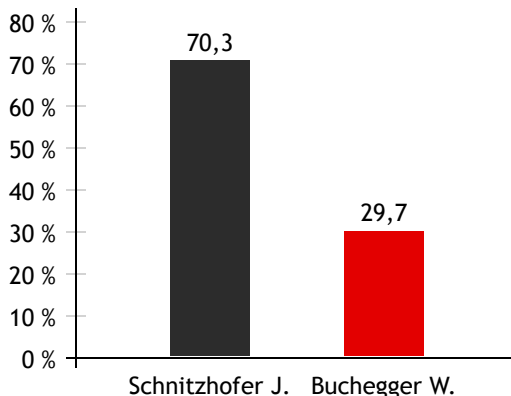
## Tourismusjahr 2022/23

<b>Ankünfte</b>	<b>45.534</b>	
Wintersaison	15.670	34,4 %
Sommersaison	29.864	65,6 %
<b>Übernachtungen</b>	<b>192.502</b>	
Wintersaison	74.441	38,7 %
Sommersaison	118.061	61,3 %
Nächtigungen je Einwohner:in	32,1	
<b>Betten<sup>1)</sup></b>		
Wintersaison	1.678	
Sommersaison	1.673	
<b>Bettenauslastung in %<sup>1)</sup></b>		
Wintersaison	24,5	
Sommersaison	36,9	

Quelle: Land Salzburg <sup>1)</sup> ohne Campingplätze

# Gemeindewahlen

## Bürgermeisterwahl 2024



## Bürgermeister Schnitzhofer Johann      ÖVP

## Gemeindevertretungswahl 2024

Wahlberechtigte	4.842	
Wahlbeteiligung	75,3 %	
	Stimmen	Mandate
ÖVP	61,5 %	16
FPÖ	9,3 %	2
SPÖ	29,3 %	7

Quelle: Land Salzburg