

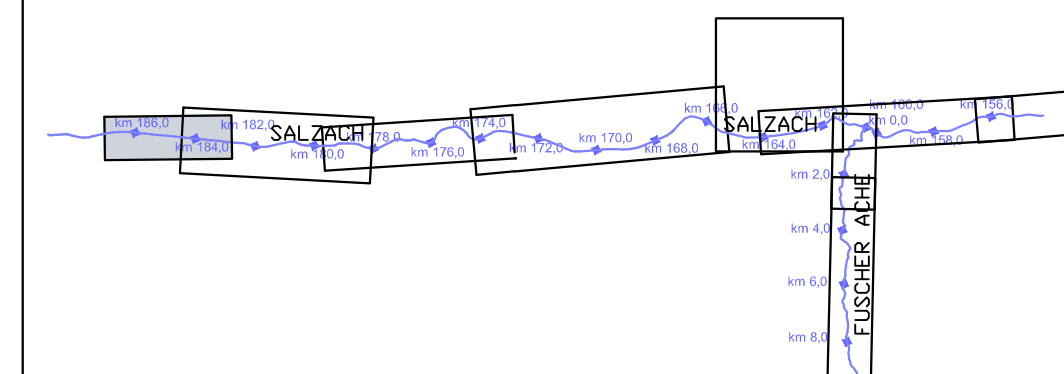
# GEWÄSSERBETREUUNGSKONZEPT OBERE SALZACH

## ABFLUSSMODELLIERUNG

### PLANINHALT:

LAGEPLAN  
STUHLFELDEN  
SALZACH  
183,7 - 189,9

WASSERTIEFEN  
Gefahrenszenario HQ100




ENTWURF: **HE** Datum: Dec-2010  
 Bearbeitet: **HE** Massstab: 1: 5.000  
 Geprüft: **RC**

Projektleitung: **werner consult**

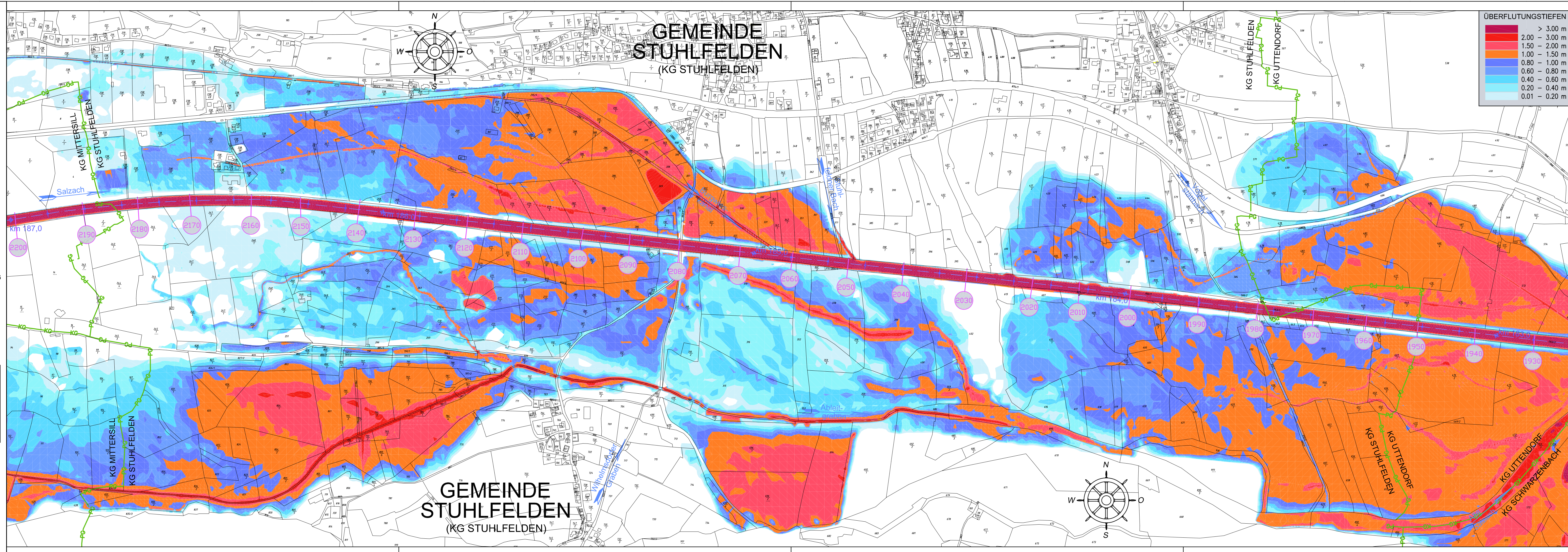
Bundeswasserbauverwaltung Salzburg  
 Amt der Salzburger Landesregierung  
 Landesbauinspektion - Fachabteilung Wasserwirtschaft  
**KOMMISSIONIERT & GEPRÜFT**  
 Datum: 4.11.2010  
 Unterschrift: *R. Teufel*

GZ: 2005077



Beilage: **AP04-HS  
2.7-WT HQ100**

Ausfertigung: **A|B|C|D  
E|F|G|H**



ÜBERFLUTUNGSTIEFEN	
> 3.00 m	Red
2.00 - 3.00 m	Dark Red
1.50 - 2.00 m	Orange-Red
1.00 - 1.50 m	Orange
0.80 - 1.00 m	Light Orange
0.60 - 0.80 m	Yellow-Orange
0.40 - 0.60 m	Yellow
0.20 - 0.40 m	Light Blue
0.01 - 0.20 m	Blue

GEMEINDE  
STUHLFELDEN  
(KG STUHLFELDEN)

