GEWÄSSERBETREUUNGSKONZEPT

OBERE SALZACH

ABFLUSSMODELLIERUNG

BUNDESWASSERBAU-VERWALTUNG

BUNDESMINISTERIUM FÜR LAND UND FORSTWIRTSCHAFT, UMWELT UND WASSERWIRTSCHAFT

Lebensministerium.at

AMT DER SALZBURGER LANDESREGIERUNG ABT. WASSERWIRTSCHAFT 6/6

Land Salzburg

PLANUNGSGEMEINSCHAFT

werner consult

hydroconsult GmbH Ingenieurbüro für Kulturtechnik und Wasserwirtschaft

DIPL. ING. PETER SCHMID HYDROLOGIE UND FERNERKUNDUNG FÜR VERMESSUNGSWESEN

FERNERKUNDUNG FÜR GEOINFORMATION

PLANINHALT:

LAGEPLAN PIESENDORF

SALZACH

165,3 - 172,1

WASSERTIEFEN

Reinwasser HQ30

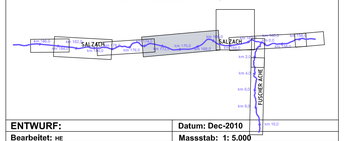

ENTWURF:	**Datum: Dec-2010**
Bearbeitet: HE	**Massstab: 1: 5.000**
Geprüft: RC	

Projektleitung:

werner consult

ziviltechnikergesellschaft, leithastraße 10, 1200 wien
tel. +43 (1) 313 60-0, fax +43 (1) 313 60-800

GZ: 2005077

Bundeswasserbauverwaltung Salzburg
Amt der Salzburger Landesregierung
Landesbaudirektion - Fachabteilung Wasserwirtschaft
KOMMISSIONIERT & GEPRÜFT
Datum: 13.12.2010
Unterschrift:

Beilage: AP03-HS 2.4-WT HQ30

Ausfertigung: A B C D E F G H

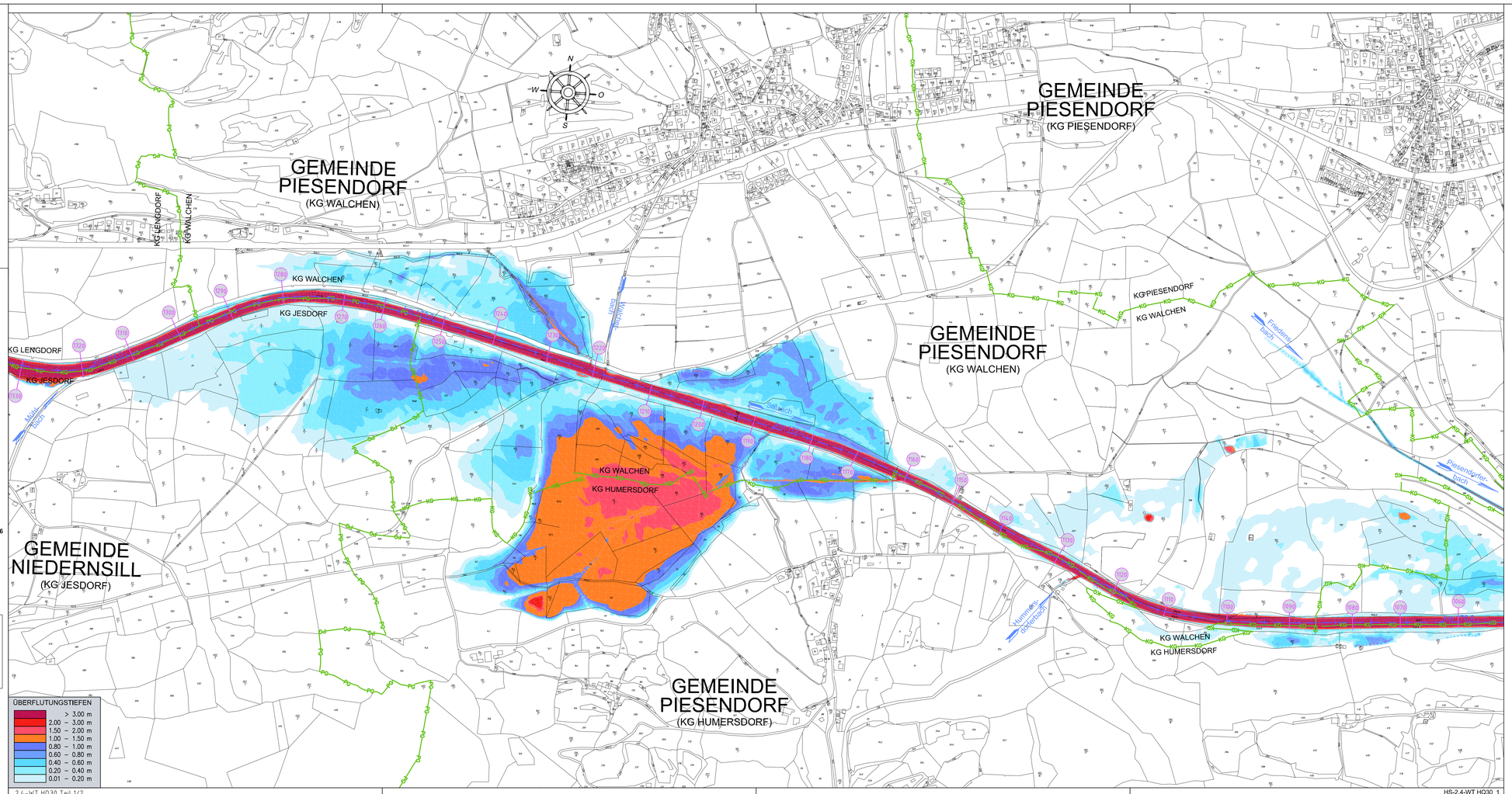

ÜBERFLUTUNGSTIEFEN

> 3.00 m
2.00 – 3.00 m
1.50 – 2.00 m
1.00 – 1.50 m
0.80 – 1.00 m
0.60 – 0.80 m
0.40 – 0.60 m
0.20 – 0.40 m
0.01 – 0.20 m

2.4-WT HQ30 Teil 1/2

HS-2.4-WT HQ30_1

Klebefalz für Plannummer 2.4-WT HQ30 Teil 2/2

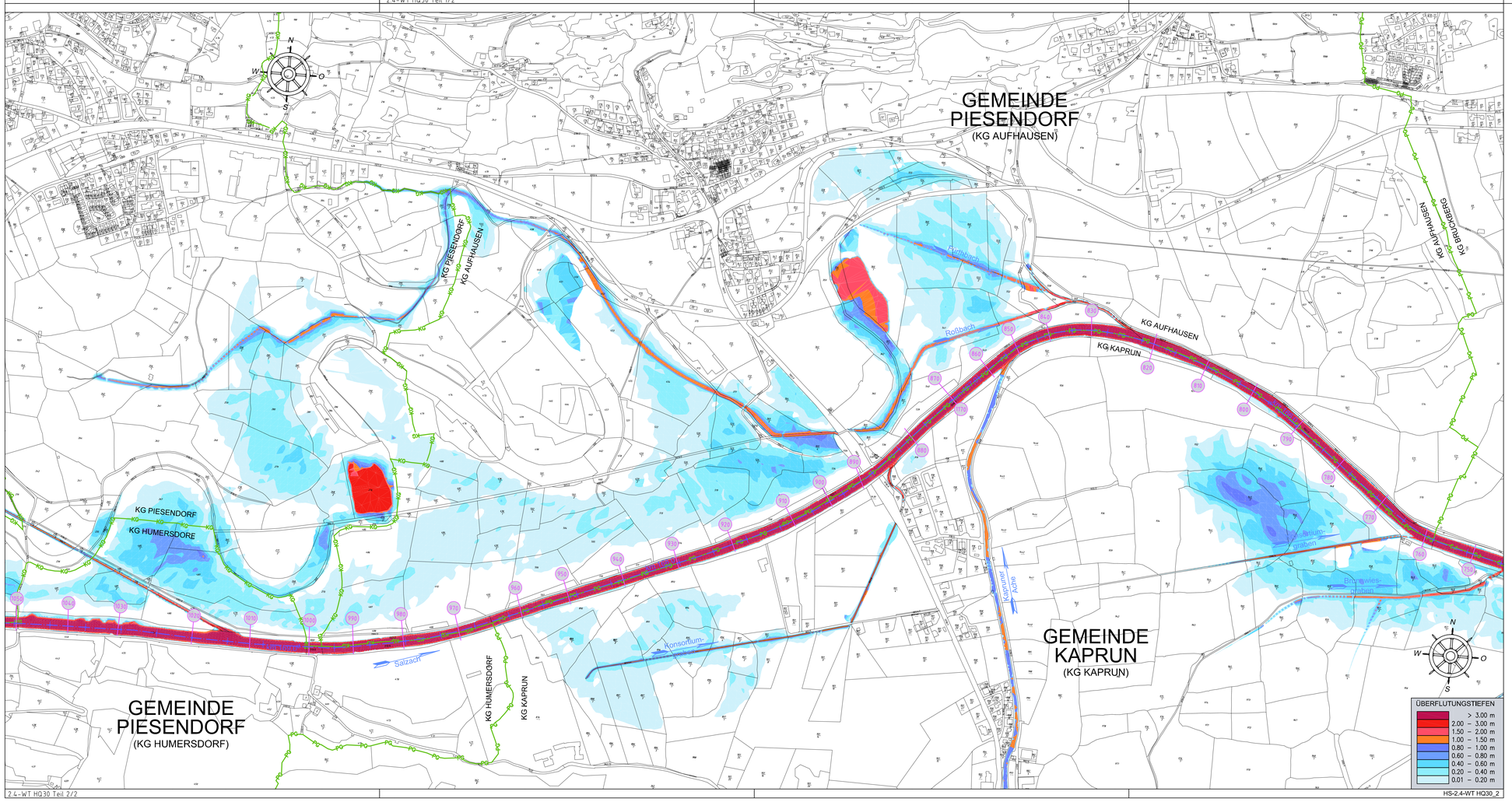

ÜBERFLUTUNGSTIEFEN

> 3.00 m
2.00 – 3.00 m
1.50 – 2.00 m
1.00 – 1.50 m
0.80 – 1.00 m
0.60 – 0.80 m
0.40 – 0.60 m
0.20 – 0.40 m
0.01 – 0.20 m

2.4-WT HQ30 Teil 2/2

HS-2.4-WT HQ30_2